



PRŮVODCE PRO VEDOUCÍHO SKUPINY

CHORVATSKO

ISTRIE

2017

Vážení přátelé,

s naší organizací JEKA-CS budete nyní cestovat do jedné z nejatraktivnějších oblastí na pobřeží Jaderského moře, na Istrii.

Ubytovací objekty Jeky se nacházejí na jihozápadě poloostrova, v Medulinu na jihu, v Pule a poblíž Fažany na západní straně Istrie.

Chorvatsko nabízí spoustu možností pro sportovní aktivity: plavání, plachtění, potápění, surfování, turistiku, cyklistiku, a další sporty a atrakce. Zdejší pláže jsou většinou kamenité, někde s betonovými platy, jen na několika místech jsou pláže písčité. Některé z pláží, mezi nimi i některé ve městě Pula, získaly mezinárodní ocenění – Modrou vlajku. Díky členitému skalnatému pobřeží je tu bohatý podmořský život.

Chorvatské vnitrozemí je stejně ohromující jako chorvatské pobřeží. Tvoří ho zvlněná pahorkatina s údolími a rozsáhlými pláněmi, kde naleznete léčivé prameny, krasové jeskyně, malebná středověká městečka, ale i vinné stezky a háje olivovníků.

Nejznámějšími letovisky západního pobřeží Istrie jsou Umag, Poreč, Vrsar, Rovinj, Pula a Medulin, na východním pobřeží pak Rabac a Opatijská riviéra.

Na severu Istrie ostře vystupuje pohoří Učka, z jehož nejvyššího vrcholku Vojak (1 396 m n. m.) je nádherný výhled na celou Istrii a Kvarnerský záliv.

Upozorňujeme, že informace zde uvedené nenahrazují text katalogu a smlouvy, pouze jej doplňují.

Obsah

PRŮVODCE PRO VEDOUCÍHO SKUPINY.....	1
ZÁKLADNÍ ZÁSADY, KTERÉ BY MĚLI ZNÁT ÚČASTNÍCI POBYTU	3
PRAKTICKÉ INFORMACE.....	5
INFORMAČNÍ MINIMUM.....	9
ISTRIE A CENTRA POLOOSTROVA	23
LODNÍ ÝLETY A SPORTOVNÍ AKTIVITY	33
POLOOSTROV KAMENJAK	37
LÉKAŘSKÁ POMOC	38
KONTAKTY, KRIZOVÁ TELEFONNÍ ČÍSLA	39

ZÁKLADNÍ ZÁSADY, KTERÉ BY MĚLI ZNÁT ÚČASTNÍCI POBYTU

Ubytování

Bez ohledu na velikost skupiny je každá skupina ubytována v samostatném domě. Účastníci pobytu si podle JEKA systému sami vaří a dbají na udržování pořádku po celou dobu pobytu.
Kapacita ubytovacích objektů je od 18 do 85 osob, domy jsou bez personálu, vybavení je kvalitní, ale prosté, vše je podřízeno účelu, tj. rekreace pro skupiny mládeže a zájmových skupin.
Ubytovací domy jsou různé: od jednodušších starších domů typu ubytovny až po domy moderní, sestávající z jednotlivých apartmánů. Nelze hovořit o lepších či horších domech, každý má ze subjektivního hlediska svoje výhody a nevýhody.
Ložnice pro 2 – 8 osob jsou vybaveny většinou palandami (po 2,4,6,8 lůžkách), sociální zařízení minimálně 1 WC/sprcha připadá na max. 10 účastníků. Ložnice jsou určeny pouze na spaní, k večernímu posezení a společným skupinovým aktivitám slouží jídelna.
V každém domě je k dispozici sejf, doporučujeme pro úschovu pasů nebo peněz členů skupiny.
Vedoucí skupiny obdrží před odjezdem z ČR plánky domu, případně si je můžete stáhnout z webu Jeky, viz www.jekacs.cz , a má tak možnost si předem připravit rozdělení účastníků skupiny do jednotlivých pokojů.

Stravování

JEKA zajišťuje a dodává skupině kvalitní potraviny na jedno teplé a dvě studená jídla denně, podle jídelníčku, který obdrží vedoucí skupiny před odjezdem.
Potraviny jsou dodávány pro společnou přípravu a společné stolování, nikoliv pro spotřebu jednotlivců nebo jednotlivých rodin.
Množství potravin může být upraveno tak, aby každý měl dostatek. Pracovníci, kteří dodávají potraviny denně do domu, upraví množství některých potravin (kromě porcí masa, ovoce, sladkostí atd.) podle požadavku vedoucího skupiny.
Zbylé potraviny při odjezdu zůstávají na místě, není dovoleno je odvážet

Doprava:

Počet účastníků nesmí přesáhnout kapacitu autobusu, každá osoba, i malé děti, musí mít svoje vlastní sedadlo. Prosíme, berte v úvahu, že řidič má k dispozici jmenný seznam a nemůže vzít na cestu osobu, která není v seznamu.

Dále doplňujeme některé podrobnosti k textu uvedenému v katalogu.

Typ autobusu a trasu do místa pobytu a zpět určuje JEKA-CS. Za dodržení trasy, bezpečnostních přestávek a rychlosti jízdy odpovídá řidič. Vedoucí skupiny musí akceptovat potřeby řidičů, jako povinný odpočinek, hygienické a bezpečnostní přestávky apod. Předem dohodnuté odchylky z trasy (např. pro prohlídku zajímavého místa), další nástupní místa anebo luxusnější autobus platí vedoucí skupiny zvlášť.
Každý z účastníků má nárok uložit do zavazadlového prostoru jedno zavazadlo - raději kufr než krosnu - a druhé menší do autobusu. Každé zavazadlo označte pevnou visačkou s vizitkou.
Vedoucí skupiny spolupracuje s řidičem při určování zastávek, případně při vybírání pasů a celních formalitách.
Skupina má nárok využít zdarma autobus na výlety do 50 km denně, mimo příjezdového a odjezdového dne. Kilometry lze počítat, kilometry ujeté nad celkový limit zaplatí vedoucí řidiči na místě v hotovosti. Cena za 1 km je 27,- Kč (+ parkovné, silniční poplatky a mýtné). Všechny cesty je třeba dohodnout s řidičem dostatečně předem.
Při pobytech delších než 6 dní musí řidič dodržet zákonem stanovený odpočinek trvající 24 hodin. Odpočinkový den řidiče je možno zvolit kdykoliv, nejvýhodnější je den před odjezdem. Počítejte s tímto omezením při plánování svých výletů.

Případné stížnosti či připomínky týkající se dopravy vyřizuje vedoucí skupiny v kanceláři Jeky-CS, podrobnosti následně přímo s dopravcem v součinnosti se zástupcem Jeky-CS.

Upozornění k vlastní dopravě:

Cestujete-li motorovým vozidlem, nezapomeňte na technický průkaz a doklad o pojištění vozidla, tzv. zelenou kartu.

V případě, že použijete motorové vozidlo, kde nejste uveden jako vlastník vozidla, nechte si vystavit od majitele vozidla potvrzení. Text potvrzení musí být v anglickém, nebo v jiném světovém jazyce. Potvrzení o užívání firemního vozu či vozu vlastněného cizí osobou musí být notářsky ověřeno. Tímto úkonem zabráníte případné možnosti zadržení motorového vozidla policií do doby, než se prokáže, že vozidlo není odcizeno. Některé evropské státy provádějí kontrolu již na hranicích a v případě, že nebudete schopni doložit souhlas majitele vozidla s jeho užitím, může vám být znemožněn vjezd na území státu.

(www.uamk.cz / Turistické aktuality).

Skupina s vlastní dopravou, která má počet účastníků celkem méně než 45, musí řidiče zahrnout do počtu vedoucích zdarma.

V případě dopravy vlastním autobusem zajistí vedoucí skupiny povlečení pro řidiče.

Cena pobytu zahrnuje:

ubytování,
spotřebu elektrické energie, plynu a vody,
dopravu autobusy z místa skupiny a zpět,
dopravu na výlety průměrně 50 km denně,
potraviny pro přípravu 3 jídel denně,
pojištění proti úpadku cestovní kanceláře u garančního fondu,
servis v místě pobytu

V ceně není:

Poplatek za registraci	Jednorázový poplatek, platí se za každou osobu bez rozdílu věku, tedy i za malé děti.	7 kn/os
Rekreační poplatek, platí se na místě	Děti do 12 let ubytovací taxu neplatí, mládež 12 – 18 let platí 50% ubytovací taxy.	
	Pula - dům Borik	7 kn/noc
	Medulin – domy Maslina a Munida	7 kn/noc
	Puntižela, kemp Brijuni, domy Učka Atrij a Učka kat	4 kn/noc
	Poplatek vybere zástupce Jeky, který skupinu navštíví a od vedoucího skupiny převezme seznam účastníků. V první části seznamu bude uveden řidič a vedoucí, ve druhé části účastníci nad 15 let a ve třetí části účastníci pod 15 let. Potvrzení o zaplacení poplatku slouží k některým slevám, proto jej noste s sebou.	
soukromé aktivity		
pojištění léčebných výloh, které doporučuje JEKA i pro cesty do zemí EU.		

PRAKTICKÉ INFORMACE

Před odjezdem	Seznam účastníků (jméno a příjmení, datum a místo narození, číslo OP/pasu) zašlete do kanceláře Jeky-CS nejpozději 14 dní před odjezdem. Všechny vzniklé změny do odjezdu skupiny nahlaste nejdřív telefonem a ihned potvrďte jakoukoliv Vám dostupnou formou (mail, fax, pošta). Seznam si připravte také v kopiích pro kancelář Jeky v místě pobytu, pro řidiče autobusu, pro obecní úřad v místě pobytu a také pro svou vlastní kontrolu.	
	Zajistěte, aby účastníci pobytu byli před odjezdem pojištěni.	
	Zkontrolujte, zda všichni účastníci mají platné cestovní dokumenty.	
	Do ubytovacího zařízení je nutné vzít pro celou skupinu utěrky na nádobí, papírové ubrousky, koření, sirupy a šťávy. Pro pohodlnější práci v kuchyni si skupiny mohou přivést rychlovarné konvice, el. šlehače atd. Podle zaměření skupiny a uvážení vedoucího si vezmete společenské hry, hudební nástroje, rádio, přenosný televizor apod.	
	V případě vlastní dopravy zajistěte povlečení pro řidiče.	
	Účastníci si s sebou vezmou vlastní povlečení (nebo spacák, prostěradlo a povlak na polštář), osobní léky.	
Ohlášení skupiny	Ze vzdálenosti cca 100 km od místa pobytu vedoucí skupiny zavolá do kanceláře Jeky a sdělí dobu pravděpodobného příjezdu.	tel. +385 91 195 6148
	Tato informace je důležitá zejména při zpoždění, neboť pracovníci kanceláře musí na skupinu čekat, i když přijede pozdě v noci. V případě delšího zdržení vždy uvědomte zástupce Jeky CS.	
Příjezd	Skupiny mají určený příjezd po 17. hodině. Při telefonickém ohlášení skupiny domluví vedoucí skupiny se zástupcem Jeky místo setkání, zástupce Jeky doprovodí skupinu do JEKA domu a dům předá vedoucímu skupiny.	
Seznam účastníků a voucher	V seznamu účastníků uveďte řidiče pod čarou s výrazným označením „DRIVER“ nebo „BUS LENKER“. Jinak může dojít k tomu, že JEKA Brusel započítá do platby o jednoho účastníka víc. Děti do 2 let uveďte rovněž odděleně ze stejného důvodu. Vedoucí současně předloží „voucher“, který obdržel před odjezdem od Jeky-CS. Na něm je uvedeno číslo pobytu, které bylo skupině přiděleno v Belgii a které je platné pro styk vedoucího skupiny s pracovníky belgické kanceláře.	
Ubytování	Při příjezdu vedoucí skupiny dům se zástupcem Jeky nejdříve dům projde a zkontroluje ho. Uvede zodpovědnou osobu za kuchyň, ubytuje skupinu a řidiče.	
V místě pobytu	Vedoucí dbá během pobytu na dodržování pořádku a kázně v přiděleném domě a pověří jednoho účastníka odpovědností za provoz a hygienu v kuchyni.	
	Vedoucí informuje účastníky průběžně o podmínkách používání turistických tras a dbá na dodržování zákazu vstupu do uzavřených oblastí. Sleduje počet a pohyb členů.	
	Případné škody v domě a na inventáři ohlásí a na místě je uhradí. Před odjezdem zkontroluje pořádek v domě a předá ubytovnu a kuchyni s potravinami zástupci Jeky.	
Odjezd	Odjezd je stanoven nejpozději na 15.00 hod. odpoledne poslední den pobytu, takže posledním jídlem je teplý oběd a balíček na cestu. Pokud plánujete na tento den výlet, dohodněte včas s řidičem, kdy je nutno opustit dům, aby řidič dodržel povinný odpočinek před cestou.	

Zodpovědnost vedoucího skupiny při pobytu:

Vedoucí jedná za skupinu se zástupci Jeky, s místními orgány jako jsou obecní úřad, policie, lékař apod. Odpovídá za dodržování pořádku a kázně, za organizaci programu, má přehled o pohybu členů, určuje své zástupce při rozdělení skupiny. Odpovídá za to, že případné škody v domě, obci apod. budou ohlášeny, na místě uhrazeny nebo jinak vypořádány. Zodpovídá za pořádek v domě před odjezdem, zkontroluje a předá čistou kuchyni a dům zástupci Jeky.

Diplomatické zastoupení v Chorvatsku:

adresa	České velvyslanectví / Veleposlanstvo Republike Češke Radnička cesta 47/VI, 10 000 Zagreb	
vedoucí úřadu	RNDr. Vladimír Zavázal, CSc. Sekretariát velvyslanectví - Markéta Chládková	úřední hodiny pro veřejnost: pondělí - pátek 09.00 - 12.00 o svátcích pro veřejnost zavřeno
Kontakty	Zastupitelský úřad	+385 1 617 630 +385 1 617 7246, +385 1 617 6894
	Konzulární oddělení/KO	+385 1 617 7239
	Další kontakt	zagreb@embassy.mzv.cz, www.mzv.cz/zagreb
	Pomoc v nouzi	Zastupitelský úřad ČR poskytuje 24 hodin denně v mimopracovní době, ve dnech volna i o svátcích stálou pohotovost pro případ, že se občané ČR ocitnou z jakýchkoli důvodů na území Chorvatska v nouzi (ztráta dokladů, okradení, úraz apod.).
	Linka funguje pouze mimo pracovní dobu zastupitelského úřadu a je určena výhradně občanům ČR v nouzi či ohrožení zdraví a života.	Mobilní telefon diplomatické služby: +385 916 121 533 služba KO
Konzulární jednatelství Rijeka	Velvyslanectví České republiky v Záhřebu a sezónní konzulární jednatelství ve Splitu a Rijeci poskytují stálou konzulární službu pro případ, že se občané ČR ocitnou z jakýchkoli důvodů na území Chorvatska v nouzi (ztráta nebo odcizení cestovních dokladů, vážná dopravní nehoda, úraz, stanete-li se obětí trestné činnosti nebo jste vazebně stíhání, apod.). Následující telefonní čísla použijte pouze v případech velmi vážné osobní situace.	
Adresa	Trg. 128. brigade Hrvatske vojske 4, 51 000 Rijeka	
Kontakty	z českého mobilu	00385 916 12 15 60
	e-mail	consulate.rijeka@mzv.cz
	Poznámka	Konzulární jednatelství je v provozu během letní turistické sezóny od 1. 7. - 1. 9. 2017

Při odcizení nebo ztrátě cestovního dokladu (může dojít k pozbytí i jiných dokladů, např. řidičského průkazu, občanského průkazu atp.) a při odcizení či ztrátě finanční hotovosti vyhledejte nejbližší policejní služebnu a případ ohlaste. Požádejte o vystavení potvrzení o nahlášení události, ve kterém bude mimo policejních údajů uvedeno Vaše plné jméno, datum narození a trvalé bydliště na území ČR.

Za vystavení potvrzení se vybírá poplatek.

V nouzi, pokud by z nějakého závažného důvodu nebylo možné, aby Vám některý ze zastupitelských úřadů ČR vystavil cestovní průkaz, potvrzení policie postačuje jako osobní doklad k cestě do ČR. Vystavení cestovního průkazu zastupitelským úřadem ČR, o které můžete požádat, předchází ověření totožnosti žadatele Ministerstvem vnitra ČR a podléhá úhradě příslušného správního poplatku.

Finanční prostředky

Dnem vstupu Chorvatska do EU 1. července 2013 byly zrušeny celní kontroly na státních hranicích se sousedními státy EU (Slovinsko, Maďarsko).

Na druhé straně zůstávají nebo se zpřísňují celní kontroly na hranicích s nečlenskými státy EU (Srbskem, Bosnou a Hercegovinou a Černou Horou).

V každém případě je nutno na hraničním přechodu ohlásit dovoz nebo vývoz peněžních prostředků nebo cestovních šeků v hodnotě 10.000,- Euro a vyšší.

Každý turista je povinen mít dostatek finančních prostředků pro cestu a pobyt, a to i v případě tranzitu. Jejich výše není úředně stanovena a záleží na posouzení konkrétního policejního úředníka.

Obvykle se za přiměřenou částku považuje 30 - 50 EUR na osobu a den a to v případě, že cestujete individuálně (částka je nižší pro osoby, které prokážou, že mají sjednané ubytování a stravování přes cestovní agenturu). Účastníci, kteří cestují soukromými auty individuálně, si proto před cestou vyžádají od vedoucího skupiny kopii „Informační karty – Voucheru“ a seznamu účastníků.

Osobní spotřeba

Zboží, které si cestující přiveze ze států EU (hraniční přechody se Slovinskem a Maďarskem), nepodléhá clu. Výrobky podléhající spotřební dani (pivo, víno, líh, tabákové výrobky a minerální oleje), jsou od spotřební daně osvobozeny jen tehdy, pokud jejich množství nepřekročí stanovenou hodnotu, kterou najdete na webu: http://europa.eu/youreurope/citizens/travel/index_cs.htm

Při dovozu zboží ze třetích zemí (hraniční přechody se Srbskem, Bosnou a Hercegovinou a Černou Horou) u výrobků podléhajících spotřební dani může fyzická osoba (starší 17 let) dovézt bez zaplacení cla, DPH a SPD následující množství:

Tabák Limit osobní spotřeby na osobu	cigarety	200 kusů
	lehké doutníky	100 kusů do 3 gramů
	doutníky	50 kusů nad 3 gramy
	tabák	250 gramů
Alkohol Limit osobní spotřeby na osobu	obsah alkoholu nad 22%	1 litr
	obsah alkoholu do 22%	2 litry
	víno	4 litry
	pivo	16 litrů

Podrobné informace pro cestující, včetně informací o cestování s domácími zvířaty, jsou uvedeny na stránkách Celní správy Chorvatské republiky na adrese: www.carina.hr/Carina

Zakázaný dovoz a vývoz

Do Chorvatska je zakázán dovoz jakéhokoliv množství drog a jiných omamných prostředků, byť i pro osobní potřebu. V tomto ohledu jsou příjíždějící osoby podrobovány častým kontrolám na hranici i ve vnitrozemí. Dovoz léků je povolen v množství odpovídající osobní potřebě po dobu nejvýše jednoho měsíce. Léky obsahující opojné látky lze dovážet v množství určenému k léčení po dobu nejvýše 5 dnů. Ve všech případech se doporučuje mít u sebe lékařskou dokumentaci, ze které vyplývá potřeba užívání konkrétního léku.

Zvláštnímu dohledu a povolovacímu řízení podléhá vývoz předmětů, které mají nebo mohou mít povahu kulturní či historické památky. To platí zejména pro předměty nacházející se na mořském dně, u kterých lze předpokládat historickou hodnotu (zejména všechny vraky lodí a předměty v nich), jejichž samotný výlov je již sám o sobě zakázán.

Dokumenty

Občan ČR může vstupovat a pobývat na území ostatních členských států EU bez zvláštních omezení, a to pouze na základě platného cestovního dokladu nebo průkazu totožnosti.

Občanský průkaz je chápán jako cestovní doklad pouze pro jeho držitele, nikoli pro dítě v něm zapsané. Je nezbytné, aby dítě, které cestuje společně s rodičem a je zapsáno v jeho občanském průkazu, bylo vybaveno svým vlastním cestovním dokladem.

Nezletilé dítě, jež necestuje společně s rodiči, nemusí být vybaveno jejich souhlasem (souhlasem zákonného zástupce) s cestou v doprovodu jiné osoby, nicméně v případě mimořádných událostí je praktické takový písemný souhlas mít u sebe.

Při cestě motorovým vozidlem může být od občanů ČR požadován platný řidičský průkaz, technický průkaz od motorového vozidla a zelená karta. Při cestě zapůjčeným vozidlem se doporučuje mít při sobě písemný souhlas vlastníka s použitím vozidla.

Specifika, bezpečnostní situace, doporučení turistům

Pro vstup a pobyt na území cizího státu musejí občané ČR splňovat podmínky stanovené jeho zákony. Ke sdělování aktuálních podmínek vstupu a pobytu na území cizího státu je příslušný zastupitelský úřad daného státu. Následující informace jsou určeny k základní orientaci. Ministerstvo zahraničních věcí ČR proto doporučuje českým občanům, aby si před cestou ověřili u zastupitelského úřadu navštěvovaného státu, zda se podmínky pro vstup a pobyt nezměnily.

Bezpečnostní situace na území Chorvatska je dobrá. Zejména po dobu letní turistické sezóny působí preventivně dostatečná přítomnost uniformované policie na souši i na moři. Přesto je třeba věnovat soustavnou pozornost svým osobním věcem, zejména dokladům a financím, a chránit je před případnými kapsáři, kterým nahrává zvýšená koncentrace osob v letoviscích. Pod trvalým dohledem je třeba mít své věci i na plážích.		
Upozorňujeme, že v Chorvatsku je trestné držení jakéhokoliv i sebemenšího množství drog a omamných látek byť i pouze pro osobní potřebu. Kontrola držení takovýchto látek je prováděna jednak na hraničních přechodech při vjezdu do Chorvatska, tak i během pobytu na území. Osoby držící drogy jsou následně trestány finančně nebo i odnětím svobody.		
Řidiči musí v letních měsících počítat s hustým provozem a častými kritickými situacemi na místních silnicích a věnovat řízení vozidla zvýšenou pozornost, včetně dodržování pravidelných přestávek v jízdě. Nejčastější příčinou nehod českých občanů na chorvatských silnicích a dálnicích je právě únava po dlouhé jízdě, nepřiměřená rychlost a nedodržování dostatečné vzdálenosti při jízdě v koloně.		
V Chorvatsku je sice povolena hranice 0,5 ‰ obsahu alkoholu v krvi řidiče, nicméně v případě dopravní nehody je požití alkoholu považováno za zásadní přitěžující okolnost. Proto je třeba se konzumace alkoholu před jízdou nebo během jízdy vyvarovat.		
Při jízdě je zakázáno používat mobilní telefon s výjimkou přístrojů hands-free.		
Během letního času není povinnost používat ve dne tlumená světla, nicméně se to doporučuje v zájmu bezpečnosti silničního provozu. Pro přepravu dítěte mladšího 5 let je povinné používání dětské autosedačky. Pro cyklisty mladší 16 let platí povinné používání ochranné přilby.		
Povolená rychlost na dálnici je 130 km/hod, na komunikacích pro motorová vozidla 110 km/hod, mimo osady 90 km/hod, v osadách 50 km/hod - pokud není místní úpravou stanoveno jinak. Doporučujeme zvýšenou opatrnost při jízdě za deště, zejména na obecních komunikacích.		
Pokud řidič odmítne zaplatit policií uloženou blokovou pokutu policii na místě, je řešení přestupku v Chorvatsku předáno místně příslušnému Přestupkovému soudu. Pro zajištění přítomnosti v přestupkovém řízení nebo následného výkonu trestu může policie zadržet pas nebo OP cizího státního příslušníka až na dobu 8 dnů. Pokuty za přestupky byly výrazně navýšeny. Překročení nejvyšší povolené rychlosti mimo obec se trestá peněžitou pokutou v rozmezí 500 – 7.000 HRK, překročení povolené rychlosti v obci peněžitou pokutou v rozmezí 300 – 15.000 HRK, v krajním případě, jakož i v případě nezaplacení, může soud vyslovit řidiči trest odnětí svobody až do 60 dnů. V případě dopravní nehody je nutné, aby si provozovatel vozidla od policie vyžádal záznam o poškozeném vozidle. Bez tohoto dokladu není dovoleno z Chorvatska vycestovat.		
Dálniční poplatky v Chorvatsku jsou vybírány formou mýtného, vždy za konkrétní projetí úseku dálnice. Mýtné se platí i za přejezd mostu na ostrov Krk a za rychlostní silnice na Istrijském poloostrově (tzv. istrijský Ypsilon), včetně tunelu Učka.		
Informace o aktuální výši poplatků (cestarina)	hraniční přechod Macelj – Záhřeb	www.azm.hr
	dopravní komunikace na Istrijském poloostrově	www.bina-istra.com
Informace o cenách pohonných hmot a seznam plynových stanic		www.hak.hr www.ina.hr
Na celém území Chorvatska je přísný zákaz nocování ve volné přírodě. To znamená, že s výjimkou ubytování v hotelu, kempu a privátu je jiný způsob nocování zakázán. Při nedodržení tohoto nařízení se turisté vystavují policejnímu stíhání, soudnímu řízení a peněžité pokutě nebo i vězení.		
Rekreačně sportovní potápění (se vzduchovými lahvemi) organizované či individuální lze v Chorvatsku provozovat pouze s povolením vydaným místně příslušným Přístavním kapitanátem nebo jeho pobočkou. Je striktně zakázáno vynášet z mořského dna jakékoliv předměty mající povahu kulturní památky nebo předměty, o nichž lze být jen předpokládat, že by takovou povahu mohly mít.		
Při turistických výstupech do hor je nutné věnovat dostatečnou pozornost výběru vhodného oblečení, pitnému režimu a informování blízkých osob o plánované trase cesty.		
Od roku 2013 má každý prodejce (s výjimkou prodejců na tržnici) povinnost vydat zákazníkovi řádný pokladnou tištěný účet (chorvatsky račun). Kupující má povinnost mít při opouštění provozovny účet u sebe. Doporučujeme proto v obchodech, restauracích a dalších provozovnách vydání účtenky vždy vyžadovat.		

INFORMAČNÍ MINIMUM

Chorvatsko (starší název Charvátsko, chorvatsky Hrvatska) je evropský stát, který se geograficky nachází na pomezí střední a jižní Evropy; jde o jeden z nástupnických států bývalé Jugoslávie.

Jeho sousedy jsou Slovinsko, Maďarsko, Srbsko, Bosna a Hercegovina a Černá Hora.

Chorvatsko je členem OBSE (od 24. 3. 1992), OSN (od 22. 5. 1992), Rady Evropy (od 6. 11. 1996), WTO (od 30. 11. 2000), NATO (od 1. 4. 2009) a Evropské unie (od 1. 7. 2013).

Oficiální název státu	od června 1990 Republika Hrvatska. / česky Chorvatská republika
Hlavní město	Zagreb
Rozloha	56 542 km ² , z toho 0,01 % vodní plochy
Počet obyvatel	4 290 612
Hustota zalidnění:	76 obyvatel / km ²
Státní zřízení	parlamentní republika vyhlášena 25. června 1991 (rozpad Jugoslávie)
Úřední jazyk	chorvatština
Náboženství	římsko-katolické 90 %, ortodoxní 4,44 %, islám 1,3 %
Délka pobřeží	5.789 km
Hranice	Chorvatsko sousedí s pěti zeměmi: Bosna a Hercegovina (932 km hranice), Slovinsko na severozápadě (670 km hranice), Maďarsko na severu (329 km hranice), Jugoslávie na severovýchodě (část republiky Srbsko, 241 km hranice) Černá Hora na jihovýchodě (25 km hranice).
Ostrovy	Více než 1 000 ostrovů
Nejvyšší bod:	Sinjal (1831 m n. m.)
Poloha:	45°15' s. š., 15°28' v. d
Měna	kuna (100 lipa) - HRK
Telefonní předvolba	00385

Chorvatsko se skládá ze Středního Chorvatska s Chorvatským Přímořím (Záhřeb a okolí až k řece Ilově na východě, Karlovačká oblast, Rijeka a okolí, oblast Liky až k řece Zrmanji) - přirozeným centrem je Záhřeb a na Chorvatském Přímoří pak Rijeka,

dále z Dalmácie bez Kotoru, ale s územím bývalé republiky Dubrovník,

Slavonie na východě země (od řeky Ilovy na východ, ke Slavonii však historicky náleží také Sremský okruh v dnešní Srbské autonomní oblasti Vojvodině) - přirozeným centrem je Osijek,

z většiny bývalého markrabství Istrie, tj. Istrijského poloostrova na západě Chorvatska, centrem je město Pula.

Dále pak k Chorvatsku patří ještě původně uherské oblasti Mezimuří a jižní části Baranje.

Chorvatská vlajka



Vlajka Chorvatska má obdélníkový list se třemi vodorovnými pruhy v panslavických barvách: červené, bílé a modré.

Zatímco vlajka užívaná na pevnině má poměr stran 1:2, námořní vlajka má poměr 2:3. Uprostřed vlajky je umístěn státní znak Chorvatska.

Podoba vlajky byla přijata 21. prosince 1991.

V 19. století se používala vlajka, která byla odvozena z barev štítu země, měla dva vodorovné pruhy (červený a bílý). Chorvatští nacionalisté ale používali vlajku v panslovanských barvách, tj. ještě s modrým pruhem. Když bylo v rámci SFRJ v roce 1949 ustanoveno socialistické Chorvatsko, za vlajku byla vybrána trikolora červená-bílá-modrá s rudou jugoslávskou pěticípou hvězdou uprostřed. Po vyhlášení nezávislosti v roce 1991 nahradil hvězdu znak země. Ten ale musel být na vlajce upraven, protože jeho umístění v prostředním bílém poli by připomínalo vlajku používanou ustašovci za druhé světové války. Nově tak znak přesahuje do červeného i modrého pole, přidána byla i znaková koruna.

Státní znak Chorvatska

Státním znakem Chorvatska je pětadvacetkrát červeno-bíle šachovaný štít. Poprvé je jako chorvatský znak uváděn v roce 1499 a později býval používán jako součást státních, respektive panovnických znaků zemí, jichž bylo Chorvatsko součástí (např. Rakousko-Uhersko do 1918, Jugoslávie 1918-1941).

Znaková koruna klenoucí se nad štítem zobrazuje znaky důležitých historických zemí, které jsou součástí Chorvatska:



centrální (historické, užší) Chorvatsko	Žlutá (zlatá) hvězda s bílým (stříbrným) půlměsícem ve světlemodrém poli
Dubrovnik	červené pásy v tmavěmodrém poli
Dalmácie	tři žluté (zlaté) hlavy levhartů (někdy považovány za hlavy lví nebo rysí) ve světlemodrém poli
Istrie	žlutá (zlatá) koza s červenými rohy a kopyty v tmavomodrém poli
Slavonie	ve světlemodrém poli v horní části znaku je žlutá šestiramenná hvězda, v dolní části pak červený pás olemovaný pásy bílými - v nejširším červeném pásu je vyobrazena kuna (černá s bílým podbříškem)

Historie Chorvatska

V dobách před naším letopočtem žily v dnešním Chorvatsku ilyrské kmeny, které se později stáhly na území dnešní Albánie.

Během 2. – 1. století př. n. l. vytvořili Římané na Balkáně rozsáhlou provincii nazývanou Illyricum, která zahrnovala také toto území. Od 7. století se zde začali usazovat Slované, kteří později vytvořili jednotný chorvatský stát.

Prvním chorvatským králem byl Tomislav I. z dynastie Trpimirovců.

Roku 1102 bylo chorvatské království spojeno personální unií s uherským státem. Někteří historici se však domnívají, že šlo spíše o anexi.

Za dob Rakouska-Uherska byla země pod uherskou nadvládou, a byla jediným přístupem Uherska k moři. V té době ale také čelila výbojům z Osmanské říše.

1. prosince 1918 vzniklo Království Srbů, Chorvatů a Slovinců (Království SHS), a to spojením Státu Slovinců, Chorvatů a Srbů, který se na podzim 1918 utvořil z jihoslovanských území Rakousko-Uherska (Centrální Chorvatsko, Slavonie, Dalmácie, Bosna a Hercegovina, Kraňsko a Dolní Štýrsko), se Srbským královstvím, které se z v letech 1913–1918 rozšířilo o Vardarskou Makedonii, Kosovo, Vojvodinu a Černou Horu.

Roku 1929 se Království SHS přejmenovalo na Království Jugoslávie. V rámci královské Jugoslávie získalo roku 1939 Chorvatsko jistou autonomii vytvořením Chorvatské bánoviny.

Po faktické likvidaci Jugoslávie nacistickým Německem 1941 vyhlásili chorvatští ustašovci Nezávislý stát Chorvatsko, obsahující větší část chorvatských zemí a rovněž Bosnu a Hercegovinu.

V poválečném období je Chorvatsko Lidovou (1945–1963), resp. Socialistickou (1963–1990) republikou v rámci Federativní lidové, resp. Socialistické federativní republiky Jugoslávie. V období 1945 – 1990 bylo Chorvatsko po Slovinsku druhou nejrozvinutější jugoslávskou republikou.

V roce 1990 byl oficiální název změněn na Republiku Chorvatsko a v červnu 1991 vyhlásilo Chorvatsko spolu se Slovinskem nezávislost, což rozpoutalo válečný konflikt, který se s přestávkami vlekl až do roku 1995.

Po roce 2000 začalo Chorvatsko směřovat do NATO a EU. V roce 2004 se stalo kandidátskou zemí EU, která s ním zahájila přístupová jednání 3. října 2005 (v týž den jako s Tureckem). Do poslední chvíle nebylo jisté, zda přístupová jednání vůbec začnou, a to kvůli dřívější neochotě Chorvatska spolupracovat s Mezinárodním trestním tribunálem pro bývalou Jugoslávii; krátce předtím však Chorvatsko udělalo pokrok při hledání generála Ante Gotoviny, obviněného z válečných zločinů, a tím splnilo zbývající podmínku pro zahájení přístupových jednání. 1. dubna 2009 vstoupilo Chorvatsko do NATO. 1. července 2013 se Chorvatsko stalo 28. členem EU.

Jazyk

Chorvatština je jihoslovanský jazyk chorvatského obyvatelstva zejména v Chorvatsku, Bosně a Hercegovině a početných komunitách v zahraničí.

Chorvatština je spolu se slovinštinou, bosenštinou a srbsštinou jedním z několika jazyků západní větve jihoslovanských jazyků. Její rozvoj byl ovlivněn cizími jazyky, například italštinou (převážně v dialektech čakavského nářečí), němčinou, maďarštinou, či srbsštinou.

Za významné chorvatské literární památky jsou považovány také i právní texty, stejně jako mnohá díla vzniklá v době vrcholného středověku. V 19. století procházelo území dnešního Chorvatska obrozeneckým procesem. Tzv. ilyrské hnutí prosazovalo myšlenku jednotného jihoslovanského jazyka. Pojem ilyrský brzy nahradil chorvatský a ještě později v souvislosti s dalšími událostmi pak srbochorvatský.

V roce 1850 podepsali chorvatští jazykovědci spolu se srbskými vídeňskou jazykovou dohodu, na základě které měl vzniknout jeden jazyk jak pro Chorvaty, tak i Srby. Její realizaci však umožnilo až politické sjednocení obou zemí po první světové válce v roce 1918.

V rámci srbochorvatského jazyka, který jako konstrukt disponoval bohatou hierarchickou strukturou dialektů, nářečí a forem tvořil dnešní chorvatský jazyk tzv. "západní variantu".

V 2. polovině 20. století se však s chladnutím srbsko-chorvatských vztahů myšlenka jednoho jazyka ukázala jako velmi problematická. Srbové a Chorvati si sice vzájemně rozumí a lexikální, či morfologické odlišnosti jsou velmi malé, nicméně existují a přesahují ty, které by bylo možné považovat za rozdíly nářečí.

Během tzv. chorvatského jara požadovali četní intelektuálové ustanovení samotného chorvatského jazyka. Dokument, který vyšel pod názvem deklarace o názvu a postavení chorvatského spisovného jazyka se stal jejich hlavní zbraní proti politice bratrství a jednoty komunistické Jugoslávie. Chorvaté do ústavy své svazové republiky ukotvili v roce 1974 jako oficiální jazyk chorvatský s tím, že to je lidový jazyk jak Chorvatů, tak i Srbů v zemi. Koncem 80. let dostala myšlenka společného srbochorvatského jazyka ohromné rány a po válkách v 90. letech a rozpadu Jugoslávie byla kodifikována samotná chorvatština.

V 90. letech v souvislosti s vypjatou nacionální rétorikou nabyly v chorvatském jazyce na významu puristické trendy; mnohé staré výrazy začaly být nahrazovány nově vytvářenými s odůvodněním, že je třeba očistit jazyk jak od slov původu neslovanského, tak ale i srbského. Řada z těchto nových výrazů se v běžné každodenní řeči ujala, jiné nikoliv.

Nářečí

Chorvatština má celou řadu podob: tři nářečí (čakavština, kajavština a štokavština – poslední uvedená je základem moderního spisovného jazyka) a tři reflexy staroslověnské hlásky jať – ijekavský (dominantní), ikavský (v oblasti Dalmácie) a ekavský (v oblasti východní Slavonie, k srbským hranicím).

Každé ze tří uvedených nářečí se ještě dělí na celou řadu dalších.

Rozdíly mezi jednotlivými dialekty jsou obrovské; oficiální podoba jazyka se od lidové mluvy v některých regionech velmi odlišuje a například Chorvat z Dubrovníka si s Chorvatem z okolí Bratislavy (kde žije na rakouském území méně početná chorvatská menšina) ne zcela rozumí. Chorvati v italské Molise hovoří molisko-chorvatským nářečím.

Výslovnost

Výslovnost chorvatské abecedy je podobná jako v češtině.

Chorvatština má tu výhodu, že tak jak slova čtou, jak zní, tak se i píšou (spodoba).

Například "otac", bez "oca", ale ne "otca"

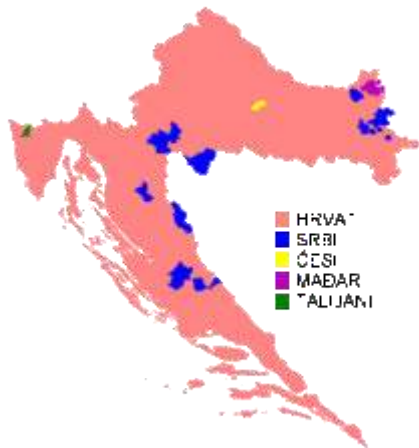
Chorvatština používá písmena latinky a přidané znaky: ž š č ć đ (+ spřežku dž)	ć	měkké vyšší „č“
	č	tvrdé nižší „č“
	đ	čte se jako měkkí „dž“
	dž	čte se jako tvrdé „dž“
	h	Čte se jako „ch“ (chorvatština nezná výslovnost „h“)
	i měkké	je psáno všude v textu, chorvatština nemá tvrdé Y. Chorvatské „i“ se nevyslovuje ani měkce ani tvrdě, ale podobně jako v němčině např slovo: niemand. Toto „i“ nezměkčuje souhlásky, po kterých následuje (jako čeština) = di, ti, ni - čteme jako dy, ty, ny.
	nj	čte se jako „ň“
lj	čte jako měkkí „l“	

Obyvatelstvo, národnostní složení

Hlavní částí populace jsou Chorvaté, národnost smíšená z Iránců a Slovanů, kteří po migraci Ostrogotů, Avarů a Slovanů (zač. 7. stol.) získali svoji etnickou identitu a jazykově patřili ke Slovanům.

Kromě toho žijí v zemi menšiny jako Srbové na východě, Maďaři na severu a Italové na Istrii.

Mnoho Chorvatů žije v cizině, většinou jako zahraniční dělníci (cca 300 000).



Národnostní složení

	r. 1991	r. 2001
Chorvati	78,1%	89,63%
Srbové	12,2%	4,54%
Bosňané (muslimové)	0,9%	0,47%
Italové		0,44%
Maďaři	0,5%	0,37%
Slovinci	0,5%	0,30%
Albánci	0,3%	0,34%
Češi	0,4%	0,32%

Náboženství

římskokatolictví křesťané	87,83 %
pravoslavní křesťané	4,4 %
muslimové	1,3 %

Politický systém

Chorvatsko je republikou v čele s prezidentem.

Výkonnou moc zastávají prezident (volen na 5 let), předseda vlády, Rada ministrů (vláda);

zákonodárnou moc: jednokomorový parlament (Sabor – 100-160 poslanců, 4leté volební období).

Současným předsedou vlády je Zoran Milanović, předseda sociálně-demokratické strany v Chorvatsku a vůdce koalice čtyř středo-levých stran zvané Kykyryky (chorvatsky Kukuriku), která ve volbách v prosinci 2011 porazila 8 let vládnoucí pravicovou HDZ (Chorvatské demokratické společenství) v čele s premiérkou Jadrankou Kosor.

Ekonomika

Chorvatská ekonomika by se dala charakterizovat jako středně rozvinutá v rámci Evropy. HDP na obyvatele je zde přibližně o 7 000 USD nižší, než v Česku. V dobách Jugoslávie patřilo Chorvatsko k nejrozvinutějším zemím tohoto soustátí. Bylo zde povoleno soukromé podnikání, dobře rozvinutý turistický průmysl a bylo zde koncentrováno i několik větších zahraničních investic.

Ekonomika země velice silně utrpěla v letech 1991–95, během vleklého válečného konfliktu se Srby a Bosňany. Nejenže tato válka zemi finančně vyčerpala, ale navíc se jí vyhnula velká vlna zahraničních investic, které přitáhly zejména země střední Evropy. Po skončení války se Chorvatsko začalo silně zaměřovat na rozvoj turistiky, čímž došlo k oživení ekonomiky díky přílivu zahraničních měn.

Od roku 2000 se ekonomická situace znatelně lepší a roční růst HDP se pohybuje v rozmezí 4–6 %. Velkou měrou se na ekonomickém růstu podílí spotřeba domácností a snadná dostupnost úvěrů. Inflace je pod kontrolou a chorvatská měna stabilní. Přesto se Chorvatsko i nadále potýká s mnoha ekonomickými problémy. Je zde velká nezaměstnanost, až 20 % ekonomicky aktivního obyvatelstva. Dalším problémem je silně záporná bilance zahraničního obchodu a velká státní účast v hospodářství, díky neochotě vlád dát zelenou privatizacím větších podniků, což je i způsobeno odporem veřejnosti. V neposlední řadě se Chorvatsko potýká s velkými rozdíly mezi regiony, což je způsobeno nerovnoměrnou politikou regionálního rozvoje. Zatímco se vlády soustředí na dynamický rozvoj pobřežních oblastí, vnitrozemí zůstává stranou, bez větších šancí na získání státních prostředků, které nutně potřebují k rozvoji.

Výroba a průmysl

Průmysl je tradičně v popředí. Nejdůležitější je potravinářský, textilní, chemický a stavba lodí.

Nejvýznamnějšími partnery jsou Německo, Itálie a Slovinsko.

Administrativní dělení Chorvatska

Chorvatsko se od roku 1992 dělí na 21 žup, ty se dále dělí na opčiny (v průměru kolem 10-20) které mají podobné postavení, jako české obce, a města. Opštiny i města se dále dělí na naselje, přeložitelné jako sídlo či sídliště.

Když bylo Chorvatsko součástí Jugoslávie, dělilo se jen na opčiny (chorv. općina), které byly menší než současné župy.

Turistika

Chorvatské ekonomice dominuje turistický ruch, který vytváří až 20 % celkového HDP země. V roce 2011 byl roční příjem z turistiky odhadován na 6,61 miliardy EUR. V roce 2013 do země přijelo přes 14 milionů zahraničních turistů, nejvíce Němců, Slovinců a Rakušanů. Na čtvrtém místě jsou Češi, kterých přijíždí každoročně více než 600 000.

Mezi první hojně navštěvovaná turistická místa patří od poloviny 19. století Opatija na Istrijském poloostrově, která byla v roce 1890 jedním z nejvýznamnějších evropských lázeňských středisek. Další střediska postupně vyrostla po celé délce pobřeží. V Chorvatsku je 8 národních parků a 7 památek světového dědictví.

Příroda

Chorvatská pohoří

Pohoří v Chorvatsku patří k Dináрске horské soustavě, která navazuje na severu na Julské Alpy. Soustava je široká v průměru 90 km a její délka je asi 700 km. Táhne se jihovýchodním směrem k Černé Hoře a severním k hranicím Albánie. Její východní větev pak uhýbá k bulharským Rodopám.

Na území Chorvatska se dělí na přímořské vápencové pásmo Dinárského krasu a na geologicky starší vnitrozemské pásmo Bosenských hor, z nichž je menší část na území Chorvatska, větší je na území Bosny. Dinárský kras je tvořen zvrásněnými druhohorními vápenci a jeho velkou část tvoří holokras. Půda se tu nevyskytuje, proto jsou na povrchu pouze čisté vápence. Terén je velmi členitý, nachází se zde hluboké závrtky, suché doliny s jeskyněmi a krasovými vyvěračkami.

Nejvyšší horské pásmo Chorvatska je právě Dinárské, které horou Sinjal (uváděna i jako Dinara) dosahuje výšky 1831 m. n. m. Hora leží u hranic s Bosnou a Hercegovinou, východně od města Knin.

Nejvýraznější a nejdelší součást Dinárského krasu je vápencové pohoří Velebit (145 km), které od moře dělí náhorní plošina Lika. Pohoří je v některých částech velmi obtížně přístupné. Jeho největší hora je Vaganský vrch, vysoká 1758 m. n. m.

Pohoří Velebit

Severní část Velebitu byla koncem roku 2000 prohlášena národním parkem (Národní park Severní Velebit) a již od roku 1978 je biosférickou rezervací organizace UNESCO. V jižní části Velebitu se také nachází Národní park Paklenica s proslulým kaňonem.
Ve Velebitu se setkávají dvě vegetační oblasti, vnitrozemská a středozemní, které výrazně ovlivňují zdejší flóru. Proto se zde nachází také mnoho vzácných endemitů (nejcennější jsou třetihorní reliktů) a jedinečný lesní porost. Přímořská část je tvořena holým krasem, zato vnitrozemská je krásná díky vzácným a rozsáhlým lesům.
Velebit je protkán neprůchodným labyrintem skalních věží, které se střídají se smrkovými a bukovými lesy. Právě zde byla v roce 1994 objevena nejhlubší chorvatská propast Lukova jama (1 392 m), která je devátou nejhlubší na světě. Působivá je i skupina holých, ohlazených masivních skal Tulove grede, které jsou vidět nad dálničním tunelem Sveti Rok. V jihovýchodním cípu pohoří leží i krásné Cerovacké jeskyně (Cerovačke spilje).
Velebit je možné prozkoumat dvěma vysokohorskými stezkami: První z nich je Premužičova stezka (Premužičeva staza), jejíž délka je 50 km. Druhá se jmenuje Velebitská vysokohorská stezka, která zpřístupňuje hory od severozápadu k jihovýchodu a je dlouhá 100 km.

Pásmo Kozjak

Na pohoří Velebit navazuje podstatně nižší horské pásmo Kozjak začínající nad Kaštelským zálivem. Stejnomeným vrchem dosahuje výšky 779 m. Je to 20 km dlouhý hřbet, téměř holý, na straně k moři trochu strmější.
Kozjak je protkán mnoha turistickými stezkami a na některých z jeho vrcholů jsou pozůstatky starochorvatských kostelíků.

Masiv Biokovo

Kaňon řeky Cetiny odděluje mohutný horský masiv Biokovo, jehož nejvyšší vrchol Sveti Jure má 1 762 m. n. m. Impozantní vápencová hradba Biokova tvoří působivé scenérie celé Makarské riviéry. Délka horstva je 36 km a jeho šířka je necelých 10 km.

Těsně vedle sebe tu roste středomořská, alpinská a vnitrozemská vegetace a žije zde také několik vzácných endemitů. Na nejvyšší horu můžete vyjet autem po dobré silnici (platí se zde mýtné). Biokovo je protkané několika zajímavými stezkami a horolezeckými cestami.

Řeky a jezera v Chorvatsku

Značný vliv na vzhled chorvatské krajiny mají řeky a jezera, protože utváří zdejší terén přitažlivý pro turisty a také ovlivňují nabídku sportovních aktivit. Mnohé z nich jsou chráněné a zároveň patří k významným přírodním fenoménům.

Místní vodní toky jsou poměrně krátké, protože většina z nich pramení v blízkých horách.

V dubnu a listopadu jsou poměrně vodnaté, nejméně vody mají v srpnu a září. Na svých tocích překonávají neschůdný terén, vodopády a peřeje. Jsou hluboko zařezané do skalního podloží a díky tomu vytváří velkolepé kaňony a soutěsky.

Řeka Zrmanja, severní Dalmácie	Mezi nejvýznamnější chorvatské řeky patří Zrmanja protékající severní Dalmácií, která je typickou krasovou řekou. Přestože není příliš dlouhá (64 km) ani mohutná, v některých svých úsecích je přerušena vodopády a je sevřena divokými soutěskami. Díky tomu je vyhledávána milovníky divoké vody. Unikátní je i její ústí, které končí v Novigradském moři.
Řeka Krka, střední Dalmácie	Další proslulou chorvatskou řekou je Krka, jež je pozoruhodná svými mohutnými vodopády (Skradinské vodopády - Skradinski buk), malebnými slapy, kaskádami a jezery, to vše je skryté v nádherné přírodě. Řeka byla již před lety prohlášena národním parkem.
Řeka Cetina, střední Dalmácie	K nejvodnatějším řekám patří celkem dlouhá (104 km) Cetina, kterou zásobují další řeky z Dinárských hor. Její kaňony patří k nejpůsobivějším, zejména u města Omiše, kde se vlévá do Jadranského moře. Řeka je vyhledávána také vodáky, protože poskytuje dobré podmínky pro rafting a kanoistiku.
Řeka Neretva, jižní Dalmácie	Řeka Neretva patří k nejdelším a nejvodnatějším řekám na Balkáně, na území Chorvatska se nachází pouze její delta (asi 20 km). Ta má ovšem obrovský hospodářský význam a je působivá i svým jedinečným rázem.
řeka Rijeka Dubrovačka, jižní Dalmácie	Mohutnou, i když krátkou (6 km) řekou je Rijeka Dubrovačka (postaru též Ombla), protékající v těsné blízkosti Dubrovníku. Její okolí bylo po staletí vyhledávaným rekreačním místem dubrovnické šlechty - dodnes jsou zde dochovány honosné zámečky a letohrádky. Protože byla pro motoristy nepříjemnou dopravní překážkou na cestě do Dubrovníku, byl přes ni v roce 2002 postavený most.

Všechna chorvatská jezera jsou krasová, ale především jsou zajímavá díky svému krásnému okolí a pro turisty jsou i lákavá

Na Cresu leží Vranské jezero, které slouží jako zdroj pitné vody.

Další Vranské jezero, tentokrát v severní Dalmácii je rájem rybářů a vodního ptactva.

Půvabná jsou i Bačinská jezera u přístavu Ploče, kolem nichž si můžete naplánovat procházku nebo se po nich svést na loďce.

Unikátní jsou i krasovo-seismická jezera Červené jezero (Crveno jezero) a Modré jezero (Modro jezero) u Imotského, zhruba v úrovni ostrva Brač.

Jaderské moře v Chorvatsku

Mezi Balkánským a Apeninským poloostrovem leží Jaderské moře. Přesněji se rozkládá od Otrantské úžiny na jihovýchodě až do Terstského zálivu na severozápadě. Jeho délka je 783 km, průměrná šířka je 177 km a jeho plocha měří asi 13 8000 km².

Jeho severní část je mělčí než jižní. V Terstském zálivu dosahuje hloubky pouze 23 m, zatímco největší hloubka je uváděna na jihu 1 330 m (jihozápadně od lázní Herceg-Novi v boce Kotorské).

Jaderské moře v minulosti zatopilo východní pobřeží a dnes z něho vyčnívají pouze pohoří, proto má ingresní charakter. Zaplaveny byly sníženiny mezi horskými pásmy a nejvyšší vrcholky vyčnívající nad hladinou jsou ostrovy. Tento přírodní úkaz je poměrně mladý, protože na mořském dně jsou jako důkaz zachovaná zatopená údolí, říční terasy a krasové jevy.

Jaderské moře se v průběhu staletí zvětšuje na úkor pevniny, svědčí o tom pozůstatky antických osad a zatopená stará přístavní zařízení.

V současnosti stoupá hladina moře v průměru o 2,5 mm za rok, tj. o 1 metr za 400 let.

Teplota Jadranu

Jadran patří k teplým mořím, v létě dosahuje 23 - 27 °C. Nepatrné teplotní rozdíly jsou mezi jihem a severem, který ochlazuje vody řeky Pádu a Soči. Nejvyšší teplotu dosahuje moře v srpnu a udržuje si ji až do pozdního podzimu, nejméně je v únoru.

Na jaře a v létě je Jadran chladnější než vzduch, proto je významným podnebným regulátorem.

Čistota Jadranu

Chorvatská část Jaderského moře patří k velmi čistým, což dokazuje průzkum, který prováděl slavný oceánolog J. Y. Cousteau se svým týmem při pobřeží 12 středomořských zemí. Výsledky ukázaly, že moře u chorvatských břehů je nečistší ze všech, a proto si odneslo nejvyšší ocenění.

Chorvatské orgány se věnují dlouhou dobu soustavné péči o čistotu moře, takže se výsledky projevily velmi pozitivně. Na pobřeží se staví čističky odpadních vod, a to nejen u velkých průmyslových nebo rekreačních aglomerací, ale i v menších městech. Průmyslové podniky znečišťující moře se stěhují do vnitrozemí, aby měl cestovní ruch stále lepší podmínky. Na přibližně 900 místech chorvatského Jadranu se provádí soustavná kontrola a měření čistoty mořské vody. Aktuální výsledky měření jsou k dispozici na stránkách Ministerstva ochrany životního prostředí a přírody: www.izor.hr/kakvoca (v chorvatštině) a www.izor.hr/bathing (v angličtině).

Pobřeží a ostrovy Chorvatska

Velkou část východního pobřeží zabírá to chorvatské. Rozléhá se od mysu Savudrija na severu k mysu Oštri na jihu. Pobřežní čára pevniny je 1 777 km a čára ostrovů činí 4 058 km, celková délka chorvatského pobřeží je tedy včetně ostrovů 5 835 km.

Zdejší pobřeží je velmi členité, což mu zaručuje jeho rozmanitost a půvab. Vápencové pobřeží má vysoké a strmé břehy, naopak v oblastech flyše je mělké a písčité - chorvatsky se takové pobřeží nazývá „žalo“.

Právě v takových oblastech leží nejkrásnější chorvatské pláže.

V místech, kde došlo v minulosti k nejvýraznějšímu poklesu pevniny a k jejímu zatopení mořem, vznikly dlouhé zálivy, jimiž moře vniklo hluboko do pevniny (např. zálivy Zavratica, Bakarski zaljev a další).

Pokles pevniny zformoval i ústí řek. Například Pukljanské jezero u Šibeniku vzniklo zatopením dolního toku řeky Krky. Zajímavá je v tomto směru i řeka Neretva, jejíž ústí do moře bylo v prehistorických dobách někde mezi ostrovy Hvar a Korčula, poblíž dnešního městečka Vela Luka.

Chorvatské poloostrovy

Největší chorvatské poloostrovy jsou Istrije na severu a Pelješac rozkládající se na vysokém hřebenu na jihu země, který je velmi dlouhý a protáhlý. U městečka Stonu vybíhá v úzkém pásku z pevniny - kdyby se mořská hladina zvedla o pár metrů, tak by se z něho stal ostrov.

Chorvatské ostrovy

Chorvatsko je charakteristické tím, že má u svých břehů velké množství ostrovů a ostrůvků, které byly v dávné minulosti součástí pevniny. Dokazuje to jejich uspořádání do skupin a řad i směr, jakým se táhnou. Také mají stejné geologické složení jako sousední pevnina.

Velkých ostrovů je v Chorvatsku šedesát devět a trvale je jich obydleno padesát.

Ostrůvků je 656 a počítají se mezi ně pevniny, které mají pobřežní čáru od 1,5 do 10 km. Ostrůvky mají rostlinnou vegetaci, ale nejsou trvale obydleny.

Dalším druhem pevniny jsou tzv. hřebeny a útesy. Těch je 508, jejich pobřežní čára je do 1,5 km a neroste na nich žádná zeleň. Celkový počet pevninských útvarů v moři je 1 233.

Největšími chorvatskými ostrovy jsou Krk a Cres, které mají rozlohou 405,78 km². Následuje Brač (394,57 km²) a Hvar, který je menší (299,66 km²), ale zato je to nejdelší ostrov se svými 68 km. V současnosti žije na jadranských ostrovech cca 121 600 obyvatel.

Chorvatské podnebí

Turistická část podél Jadranu (Istrie, Kvarner a Dalmácie) má středomořské podnebí – horké léto, suché a slunné, zimy jsou mírné a vlhké. Přestože zde v létě málo prší, je zde hodně zeleně.

Naproti tomu ve vnitrozemí bývají studené zimy s velkým množstvím sněhu. Hranice mezi středomořským a kontinentálním podnebím je většinou dlouhá několik kilometrů.

Teploty vzduchu stoupají na pobřeží od severozápadu k jihovýchodu. Mezi nejteplejší měsíce v roce na celém pobřeží patří červenec, kdy se nejvyšší průměrná teplota pohybuje kolem 26 °C.

Noční teploty se pohybují jak na severu, tak na jihu od 20 do 26 °C.

V létě je nejpříjemněji na ostrovech (díky své mořské poloze), protože zde není tak velké horko jako na pevnině. To je i jeden z důvodů, proč jsou ostrovy u turistů tak oblíbené.

Sluneční svit v Chorvatsku

Průměrná délka slunečního svitu se v létě pohybuje od severu na jih od 8 do 12 hodin denně, kdy je nejvyšší ve středním přímoří. Slunce nejvíce svítí na ostrově Hvar, za rok je to až 2 745 hodin, což je průměrně za rok 7,5 hodiny denně. Proto zaujímá první místo v celém Středomoří a právem je přirovnáván k proslulému ostrovu Madeiře.

Nejen na Hvaru je mimořádná délka slunečního svitu. Například ve Splitu svítí slunce ročně 2 697 hodin (roční průměr 7,4 hodin denně) a v Dubrovniku 2 630 hodin.

Jaro a podzim v Chorvatsku

Jaro bývá o 2 až 4 °C chladnější než podzim. Moře se totiž v létě ohřeje a teplo z něho se pak postupně uvolňuje do ovzduší a zpomaluje pokles podzimních teplot vzduchu. Tento vliv Jadranu proniká poměrně hluboko do vnitrozemí díky říčním údolím, nejvýraznější je to v údolích Krky a Neretvy.

Zima v Chorvatsku

Chorvatské pobřeží je chráněné Dinárským pohořím před nepříznivým počasím z vnitrozemí, proto teploty v zimě neklesají pod 5 °C. V severní části Chorvatska je díky blízkosti Alp v zimě chladněji než v jižní části země. Tyto klimatické podmínky příznivě ovlivňují růst rostlin, proto je v přímoří prakticky nepřetržité vegetační období.

Počasí na Istrii – Pula

http://prognoza.hr/sedam_e.php?id=sedam¶m=Hrvatska&code=14307
www.windguru.cz/21

Půda, fauna a flóra

Půda

Pro oblast středomořského podnebí je typická půda zvaná červenice (terra rossa). V nejlépe vyvinuté podobě se vyskytuje ve vnějším ostrovním pásu, kvalitní je však i v úzkém pobřežním pruhu a ve vnitřím ostrovním pásu. V Istrii červenice zaujímá celou jihozápadní část poloostrova, včetně pobřežního pruhu.

Červenice má dobré fyzikální i chemické vlastnosti pro zemědělství a lesnictví, hodí se pro pěstování vinné révy, ovoce, olivovníků, fíkovníků, tabáku a jiných poměrně náročných kultur.

V krasových oblastech lze najít červenici na škrapových polích, v dolinách a závrttech, kde umožňuje pěstování zeleniny, vinné révy ap., mnohdy uprostřed kamenité pustiny.

O původu červenice existují mezi vědci různé teorie.

Flóra

Původní rostlinstvo Jadranu patří ke středomořské oblasti, pro niž je typická stále zelená vegetace a velké bohatství rostlinných druhů. Např. Dalmácie se svými 2300 autochtonními rostlinnými druhy řadí na jedno z prvních míst v Evropě. I ostrovy jsou svou florou bohaté - prvenství patří ostrovu Krku.

Hranice středomořské stálezelené vegetace leží, až na některé výjimky, v nadmořské výšce 300 - 400 m.

Nejvíce je rozšířeno společenství makchie, složené ze vždyzelených křovin a zakrslých stromů - jalovců, rozmarýnu, vavřínu, řečíku, dubu. Na suchých vápencových svazích je rozšířena tzv. frygana, tj. řídká porost, ve kterém převládají nižší keře a byliny - pryšec, šalvěj a kozínek.

Místa vegetace na vápencích úplně mizí a objevují se zcela holé, pusté svahy a srázy, typický holokras. Na takových plochách se rostlinstvo obzvláště těžko obnovuje.

Ve výšce nad 300 m n. m. přechází pásmo vřdyzelené vegetace většinou v pásmo lesů a řídké porosty s opadavými listy, tzv. šibljak. Tvoří je např. keř v přímoří nejrozšířenější - vítečník sítinovitý (*Spartium junceum*), dále vavříň vznešený (*Laurus nobilis*), šalvěj lékařská (*Salvia officinalis*) a další rostliny.

Ve zbytcích lesů je i dnes hlavní dřevinou dub cesmínovitý (*Quercus ilex*). Z jehličnatých stromů jsou nejhojnější různé druhy borovic, a to borovice halepská (*Pinus halepensis*), borovice přímořská (*Pinus pinaster*), pinie (*Pinus pinea*) a borovice černá (*Pinus nigra*), dále mikromerie chorvatská (*Micromeria croatica*) a jalovec červenoplodý (*Juniperus oxycedrus*).

Kromě domácích rostlin se v přímoří vyskytují druhy, které sem byly přivezeny hlavně ze subtropického pásma. Většinou jde o okrasné rostliny, které se tu plně aklimatizovaly a dnes dodávají přímoří charakteristický, trochu exotický ráz. Návštěvník si většinou neuvědomuje, že nejde o rostliny původní, nýbrž o importované. Patří k nim např. palmy, oleandry, agave, aloe, cypřiše a další.

K hlavním rostlinám pěstovaným pro užitek patří především olivovníky. Pěstují se v celém přímoří. Olivovníky rodí prakticky bez péče, zřejmě i proto jich bývalo v přímoří podstatně více - v 18. stol. údajně 27 milionů stromů. Později jich bylo mnoho vykáceno, aby udělaly místo vinné révě, která se velmi rozšířila. Po katastrofálním zničení vinic révokazem se na mnohá místa zase vrátily olivovníky. Pro zvýšení výnosů se po vzoru ostatních středomořských zemí přechází od extenzivního pěstování k intenzivnímu.

Fíkovníky jsou mnohem odolnější než olivovníky a mohou se tedy pěstovat podstatně dále od moře a výškách i nad 300 m n. m.

Typické jsou velké porosty levandule, která se na mnoha místech stala charakteristickou rostlinou.

Velmi rozšířenou plodinou celého přímoří je vinná réva. Přímoří proslulo zejména zvláště kvalitními červenými víny, ale i bílá vína jsou vysoce ceněna. Vinná réva se tu pěstovala odedávna a na mnohých místech byla vlastně monokulturou, dávající obživu desítkám tisíc rodin. Postupně téměř vytlačila ostatní zdejší domácí plodiny. Proto se zavlečení révokazu (fyloxery) a následné zničení téměř všech vinohradů na přelomu 19. a 20. stol. a na začátku 20. stol. stalo katastrofou, která vyhnala ožebračené zemědělce ve statisících do emigrace.

Fauna přímoří se vyznačuje bohatstvím druhů volně žijících v přírodě, z nichž mnohé jsou endemické. Zvláštností jsou např. šakali, žijící na poloostrově Pelješac i na ostrově Korčula.

V přímoří se vyskytuje mnoho ještěrek a hadů. Z jedovatých hadů jsou nejnebezpečnější zmije růžkaté, ale není jich příliš mnoho. Výjimkou v přímoří nejsou ani želvy. Vyskytuje se i štír, jehož některé druhy mají v kusadlech žlázy s jedem. Nejsou však příliš častí. Zvláštností je velká stonožka *Scolopendra*. Typickým hmyzem přímoří jsou neúnavné cikády.

Mimořádná je i druhová pestrost motýlů. Poměrně hojní jsou v některých oblastech zajáci, koroptve, tetřivci, jeřábi, orebice řecké (v krasu), dále lišky, jezevci a kuny.

Mořští živočichové odvozují svůj původ od fauny starého moře - Tethydy. V Jadranu žijí zástupci čistě středozemní vodní fauny, dále živočišstva tropického, atlanticko-středozemního a endemická jadranská fauna. Moře je domovem téměř 380 druhů ryb. Většina jich patří k tzv. modrým rybám (plava riba), především sardele, tuňáci, makrely a palamidy. Jsou to vesměs ryby, které nežijí v Jaderském moři stále, nýbrž pouze v určitých obdobích táhnou z vlastního Středozemního moře. Na 75 % výnosu veškerého mořského rybolovu Chorvatska tvoří právě tyto migrující druhy.

K rybám, které žijí v Jadranu stále, patří tzv. bílé ryby (*bijela riba*), např. zubatec, parmice nachová, cípal hlavatý. Jsou to nejchutnější, ale na jídelním lístku nejdražší ryby.

Z hlavonožců žijí v Jadranu především olně, sepie a chobotnice, z měkkýšů slávky jedlé a ostranky jaderské. Mezi plže zařazené ústřice se v poslední době chovají výhradně uměle na určitých vhodných místech v moři, např. ve Stonském zálivu na jihu a v Lidském zálivu na severu přímoří. Žijí zde i korýši - raci, humři a langusty. Mořské houby a koráli (*Corallium rubrum*) se tu vyskytují podstatně méně než dříve a ve stále větších hloubkách (40 - 100 m). Jejich kolonie zdecimoval intenzivní výlov.

Hojní jsou zástupci ostnokožců, např. ježovky (lidově mořský ježek) a hvězdice, dále i sumýši.

Z Jadranu prakticky zmizeli vzácní středomořští tuleni (*Monachus monachus albiventer*), ale v posledních letech se tu opět začali objevovat. Dříve žili na ostrůvku Biševo, na Mljetu, Palagruži a na dalších místech.

Zvláštním, výhradně sladkovodním živočichům je macarát jeskynní, kterému Chorvati říkají čovječa ribica. Žije v chorvatském krasu (ale i ve slovinském, bosenském a černohorském).

Ochrana některých druhů mořské fauny v Jadranu

V chorvatském Jadranu žijí některé druhy mořské fauny, které jsou jako velmi ohrožené chráněny zákonem.

tři druhy mořských plžů	čepičovka páskovaná (<i>Mitra zonata</i>), chorv. prugasta mitra
	sudanka sirná (<i>Tonna galea</i>), chorv. puž bačvaš
	tritonka seguenza (<i>Charonia tritonis seguenza</i>), chorv. tritonova truba
jeden druh mlžů	kyjovka šupinatá (<i>Pinna nobilis</i>), chorv. plemenita periska
tři druhy mořských želv	kožatka velká (<i>Dermochelys cariacea</i>), chorv. sedmopruga usminjača
	kareta obecná (<i>Caretta caretta</i>), chorv. glavata želva
	kareta obrovská (<i>Chelonia mydas</i>), chorv. golema želva
všichni mořští savci žijící v Jadranu	tuleň středomořský (<i>Monachus monachus albiventer</i>), chorv. stredozemna medvjedica
	delfín obecný (<i>Delphinus delphis</i>), chorv. obični dupin
	delfín skákavý (<i>Tursiops truncatus</i>), chorv. dobri dupin
	Nejpřísněji jsou chráněni všichni kytovci (<i>Cetacea</i>), chorv. kitovi, pokud se zatoulají do Jadranu. Lov, ubíjení, znepokojování a obchod těmito druhy je přísně zakázán.
sumýši	 <p>Podle zvláštních předpisů je dále zakázán lov a sběr pro obchodní účely všech 36 druhů sumýšů, (<i>Holothurioidea</i>), chorv. tproví, žijících v Jadranu</p>

Kyjovka šupinatá (*Pinna nobilis*) žije na písčném nebo bahnitěm dně mělkých pobřežních vod v porostech "mořské trávy". Tento mlž žije v hloubce 2 až 30 m. Přední, špičatou stranou je zaryt až do jedné třetiny své délky do podkladu, zadní konec směřuje vzhůru. Dorůstá délky až 100 cm. Je to největší mlž Středozemního moře, v němž je endemický. Je rozšířen v celém Jadranu. Jednotlivých exemplářů nebývá však víc než jeden kus na 10 m² mořského dna.

Mezi miskami jejich lastur, zejména u starších exemplářů, často žijí drobní krabi nebo garnáti ap., kteří zde hledají úkryt.

Vzhledem ke své velikosti je kyjovka šupinatá velmi vyhledávaným a ceněným suvenýrem, což v mnoha lokalitách způsobilo, že v nich byla úplně vyhubena. Od r. 1944 je v Chorvatsku, stejně jako v ostatním Středozemním moři chráněna. Za zabití jediného exempláře se v Chorvatsku platí pokuta 500 kun.



Historické památky

Přestože je tato země vyhlášenou destinací, ponechala si i po staletí své neopakovatelné historické kouzlo, na kterém se podílelo mnoho národů. Některá města si stále zachovala starověkou strukturu s velkým množstvím památek i se svými úzkými kamennými uličkami. Mezi nejkrásnější města patří Split, který je unikátní díky Diokleciánovu paláci.

Zároveň nesmíme zapomenout na istrijské město Pula, kde se nachází jeden z nejzachovalejších a zároveň pátý největší římský amfiteátr na světě. K dalším historickým skvostům, tentokrát středověkým, patří bezesporu Dubrovnik a Trogir, které právem patří na seznam světového kulturního dědictví UNESCO.

Jedinečná chorvatská města

Pod pojmem chorvatská města se mnohým vybaví chaos úzkých uliček. Pokud v některé potkáte jinou osobu, přemýšlíte, jak se tam vyhnete. Města jsou také plná tajemných průchodů, průlezů, které nikam nevedou. Na každém kroku jsou kamenné schůdky, stříšky a vzkazy na zdech. Na velmi malém prostoru se tísní starobylé kamenné domky s malými dvorky, kostelíky a zvonice, kde se ani kolo neotočí. K tomu všemu se do tak malého prostoru vtěsnaly miniaturní zahrádky se třemi květináči, jedním záhonkem s rajčaty a fíkovníkem. Takto vypadají typická chorvatská městečka, která najdete podél celého pobřeží.

Městečko Hum na severu Istrie

Je zapsáno v Guinnessově knize rekordů jako nejmenší město na světě. Leží na vrcholu kopce, uprostřed pastvin ve vnitrozemí Istrie. Hum je široký 35 metrů a tvoří ho šest rodin. Titul města si uchovalo, protože má jeho tradiční atributy jako: městské hradby, kostel Blahoslavené Panny Marie a samostatně stojící zvonici. Městečko je krásné a stojí za návštěvu.

Perla Jadranu

Dubrovnik je malebné město, na které je nejkrásnější pohled z místních hradeb. Také si projděte hlavní ulici Stradun lemovanou krásnými starobylými budovami. V Dubrovniku stále funguje městská studna, kde je pitná voda a můžete si ji nabrat zdarma.

Rovinj - chorvatské Benátky

Krásné istrijské město Rovinj ležící na poloostrově, připomíná svými křivolakými uličkami „město na vodě“. Úzké uličky šplhají do kopce do centra města, kde stojí jeho dominanta, chrám svaté Eufemie. Ta je kopií slavnější katedrály, svatého Marka v Benátkách.

Rybářské městečko

Nedaleko Šibeniku se nachází malé rybářské městečko Tribunj. Dříve leželo město na ostrůvku, které bylo spojeno s pevninou mostem. V malých úzkých uličkách se nachází starodávné kamenné domky. V městečku se nenachází žádný starověký nebo středověký architektonický skvost, ale místní jedinečná atmosféra vám jistě zůstane v paměti.

Chorvatské Saint-Tropez

Podoba Vodice a slavného francouzského letoviska by zde opravdu byla, ale chorvatské město je menší a skromnější. Ve zdejším přístavu kotví stovky jachet, lodí a lodiček. Místní pláže jsou v sezónu plné, stejně tak i mramorem dlážděné uličky starého roztomilého centra, ve kterém to opravdu žije. Všechny kavárny a restaurace tu bývají plné strávníků.

Chorvatské přírodní unikáty

V Chorvatsku roste přes 4 000 druhů rostlin, z toho je tisíc endemitů (druhy, které se nevyskytují nikde jinde na světě). V lesích a na horách často sahajících až k pobřeží, se můžete běžně setkat s veverkami, zajíci, liškami a jeleny. Hnízdí zde také některé ohrožené ptáčí druhy jako například orel skalní, orel jestřábí, orlík krátkoprstý či výr velký. Všechny nejvýznamnější živočichy a rostliny můžete spatřit v osmi národních parcích. V Jadranu žije přes 400 druhů ryb a mnoho dalších vodních živočichů. Pokud budete mít štěstí, tak můžete při vyjíždce na lodi spatřit i delfíny.

Cerovacké jeskyně (Cerovačke pećine či špilje)

Jeskyně se nachází na pomezí Liky a Dalmácie, cca 80 km severovýchodně od Zadaru v nadmořské výšce 650 m. n. m. V jejich blízkosti (4 km) leží městečko Gračac.

Jedná se o nejkrásnější a nejbohatší krápníkové jeskyně na území Chorvatska, které byly objeveny v roce 1913. Soustava několika jeskyň je dlouhá asi čtyři kilometry a je v nich stálá teplota 5 - 11°C. Také se jim někdy říká Turkaljeve spilje podle jejich objevitele. Skládají se z tří jeskyň, z Horní soustavy (1 300 m chodeb), Střední (390 m) a Dolní (2 400 m chodeb, z toho zpřístupněno 700 m). Jeskyně jsou velmi rozsáhlé a stále probíhá jejich speleologický průzkum.

Pohoří Učka - Istrie

Horský masiv se nachází ve východní části Istrie, nad Kvarnerskou riviérou. Táhne se od průsmyku Poklon na severu k Plominskému zálivu na jihu. Směrem k pobřeží je dost strmý, ale směrem do vnitrozemí klesá pozvolně. Nejvyšším vrcholem Učky je hora Vojak (1396 m. n. m.), za ní následují Suhi vrh (1333 m. n. m.), Brgud (907 m) a Kremenjak (827 m).

V pohoří vyvěrá také mnoho pramenů, z nichž se stávají mohutné vodní toky, obzvláště v zimních měsících. Učka působí také jako klimatický předěl, protože zachycuje dešťové mraky, které vydatně zavlažují západní svahy masivu. Díky těmto podmínkám je vegetace na svazích pohoří velmi bohatá. Právě tímto se výrazně odlišuje od všech ostatních přímořských hor.

Na pobřeží roste typická středomořská flóra. Její nejdominantnější rostlinou je vavříň pravý (*Laurus nobilis*). Za tímto vegetačním pásmem následují lesy jedlého kaštanu (*Castanea sativa*) a dubu, které doplňují jasan, habry a další listnáči. Pásmo pak ve vyšších polohách přechází v jehličnaté lesy a na vrcholcích jsou pouze roztroušeny jalovce, alpská vegetace a řídké traviny.

Díky bohaté vegetaci, která vytváří působivé pozadí a zmírňuje letní vedra, poskytuje Učka mnoho tras na výlety ze všech kvarnerských přímořských letovisek.

Za jasného počasí se z vrcholku otevírá nádherný výhled na italské Dolomity (na západě), na slovinské Julské Alpy (na severozápadě), na slovinské Kamnické Alpy (na severu) a na italské Gran Sasso (na jihu). Na severovýchodě lze na obzoru vidět Rijecký záliv, Gorski kotar se Snježnikem a Risnjakem, na východě Bjelolasicu a na jihovýchodě pohoří Velebit.

Výstup na horu Svatý Ilja (poloostrov Pelješac)

Pokud trávíte dovolenou v okolí Orebiće, můžete si zpříjemnit svůj pobyt výletem do kopců v Pelješackém průlivu. Nejedná se o obtížnou horskou túru, ale vzhledem k převýšení téměř o 1000 m, je výstup vhodný pro návštěvníky s dobrou tělesnou kondicí.

Z Orebiće vede na horu Svatého Ilji značená turistická stezka.

Když se vyšplháte na vrchol plošiny Svatého Ilji, vaši odměnou bude krásný výhled na moře s ostrovy Korčulou, Mljetem a Hvarem a dalšími malými ostrůvky. Při dobrém počasí také uvidíte Makarskou riviéru, deltu řeky Neretvy a území Bosny a Hercegoviny. Pokud se vybavíte dalekohledem, tak může i z této výšky pozorovat surfaře brázdící hladinu Pelješackého průlivu.

Neporušená příroda na Cresu

Na tomto ostrově vás čeká mnoho zalesněných kopců, starých sídel vysoko na svazích, malá starobylá městečka a skoro liduprázdné vesnice rozesté po krajině připomínající návštěvníkům pozůstatky dávné minulosti. Proto je Cres vyhledáván milovníky panenské přírody a moře a dále těmi, kteří mají rádi klid.

Ostrov je především pozoruhodný svými rozdíly mezi jednotlivými částmi ostrova. Když k němu pojedete trajektem od severozápadu (oblast se nazývá Tramuntana), vypadá jako ohromná zelená hora tyčící se z mořské hladiny. Tato část je totiž proslulá rozsáhlými bukovými, dubovými a habrovými lesy i další bujnou vegetací. Protože je zde vlhčeji a chladněji než v jiných částech ostrova, rostou v lesích také lesní plody a houby. Na této straně Cresu také leží nejvyšší hora ostrova, Sis (650 m. n. m.).

Z pevniny od velebitských průsmyků vane na severovýchodní část ostrova vítr bóra. Také odtud je pobřeží díky strmým útesům téměř nepřístupné a nevhodné k životu. Lidé tuto část Cresu trvale neobydli, narazíte zde pouze na samoty, obydlené jen přes léto nebo opuštěné domy. Žijí tu pouze stáda divokých koz, které mají občas problém najít tu potravu.

Ve střední části (při západním pobřeží) kolem městečka Cres, je půda úrodná, a proto je intenzivně obdělávána. Místní pěstují tradiční středomořské plodiny jako je vinná réva, olivy, ovoce a zelenina. I co se týče osídlení, žije tu nejvíce obyvatel z celého ostrova. V minulosti byl jih jednou velkou pastvinou, ale v posledních desetiletích byl zdejšími obyvateli úspěšně zalesňován.

Chorvatské národní parky

<p>V Chorvatsku je 8 národních parků a všechny jsou krásné. Rozprostírají se v různých koutech země, některé parky jsou méně známé a turisty ne tak navštěvované, jejich krásu si tak můžete vychutnávat téměř sami pro sebe.</p>
<p>Plitvická jezera Patří k nejznámějším chorvatským národním parkům a byl zařazen mezi seznam světového dědictví UNESCO. Plitvická jezera tvoří soustavu 16 jezer o rozloze 19,5 ha, které jsou vzájemně propojené říčkami a zdobí je kaskády a vodopády (celkem asi 90 vodopádů). Park můžete prozkoumat jednou ze šesti prohlídkových tras, které vedou po dřevěných chodníčcích kolem potůčků a pod vodopády. Podél jezer vede trasa dlouhá 18 km. Pro unavené turisty je k dispozici v parku i vlaček, takže si park můžete prohlédnout i z vagónů nebo si můžete vyrazit na projíždku na loďkách. Koupání v jezerech je zakázané.</p>
<p>Národní park Krka Tento národní park se nachází severním směrem od města Šibenik, který je od něj vzdálen 20 minut cesty autem. Park je plný soutěsek a vodopádů (nejkrásnější vodopády Roški Slap nebo Skradinski buk). Je velice podobný Plitvickým jezerům, ale je o něco menší. Do nitra parku vás zaveze autobus, při jeho jízdě si můžete vychutnat nádherné přírodní scenérie. Součástí prohlídky je projížďka na lodích. Uprostřed Visovackého jezera je stejnojmenný ostrov, kde naleznete nádherný františkánský klášter z 15. století. K němu se dostanete pouze lodí.</p>
<p>Národní park Sjevni Velebit Až v roce 1999 se stal Sjevni Velebit národním parkem (nejmladší chorvatský park), který se nalézá ve stejnojmenném pohoří. Chráněnou oblastí se stal kvůli geomorfologickým (různé krasové jevy), botanickým (alpínská flóra s četnými endemity, přímořské lesy) a krajinným hodnotám. Na území parku je přírodní rezervace Rožanski a Hajdučki kukovi. Území národního parku i celý Velebit je také biosférickou rezervací organizace UNESCO. Na své si zde přijdou milovníci vysokohorské turistiky, ještě více horolezci a jeskynáři (nejznámější jezkyně Lukina cave).</p>
<p>Národní park Paklenica Severovýchodně od města Zadaru se nachází tento park o rozloze 102 km² ležící ve velebitském pohoří. Park je protkán několika turistickými cestami a turistům jsou zde k dispozici i chaty k přespaní. Jsou zde dvě krasové soutězkyně Velka a Mala Paklenica, které jsou od sebe odděleny náhorní plošinou ve výšce 500 m. n. m. Nejvíce přístupných tras je ve Velké Paklenici, kde je i kaňon. Malá Paklenica je hůře přístupná, hnízdí zde vzácný druh orla mořského. Chráněny jsou estetické a geomorfologické hodnoty, bohatá flóra (nejrozsáhlejší lesní porost na pobřeží) s četnými endemity a zajímavá fauna.</p>
<p>Národní park Risnjak Nedaleko města Rijeki leží národní park Risnjak rozkládající se v západní části horského masivu Gorski kotar (západní část Dinárského pohoří) na ploše 64 km². Park zahrnuje oblast kolem hory Risnjak (1 525 m. n. m.), která je klimatickou a vegetační hranicí mezi přímořským a kontinentálním podnebným pásmem. Chráněné jsou především krasové jevy, charakter původního lesního porostu a jeho fauna a flóra.</p>
<p>Národní park Mljet Nedaleko města Dubrovnik na ostrově Mljet leží stejnojmenný národní park o rozloze 54 km². Národním parkem byl vyhlášen pro své geologické zvláštnosti, bohaté lesní porosty a neporušený krajinný ráz. K vidění jsou zde dvě krásná jezera, Veliké a Malé a cedrové lesy. Turisté sem míří především kvůli nádhernému koupání. Národní park můžete i projet na kole, protože je zde několik cyklostezek.</p>
<p>Národní park Kornati U města Šibeniku, v jeho mořských vodách se nachází souostroví Kornati, které se skládá ze 147 ostrůvků a skalisek na ploše 234 km² - nedotčená příroda, neporušený podmořský svět a jedinečný labyrint vápencových a křídových ostrovů. Největším ostrovem je stejnojmenný ostrov Kornat. Do národního parku se dostanete lodí s místní cestovní agenturou. Výlet obvykle trvá jeden den.</p>
<p>Národní park Brijuni - Istrie Ostrovy Brijuni se nachází západním směrem od města Pula. Skupina dvou velkých a dvanácti malých ostrůvků se rozkládá na ploše 36,3 km². K vidění je zde středomořská a subtropická vegetace (přes 680 rostlinných druhů), archeologické památky z římského období, z raného křesťanství a středověku. Pohyb po národním parku je značně omezen a vstup je povolen pouze na dva hlavní ostrovy Veli Brijun a Mali Brijun.</p>

Kouření v Chorvatsku

<p>Jako mnoho evropských zemí, tak Chorvatsko se rozhodlo, že radikálně omezí kouření ve veřejných prostorách.</p> <p>Zákaz kouření na veřejných místech platí v Chorvatsku od 1. listopadu 2008, a to ve zdravotnických zařízeních, na nádražích, zastávkách, dále ve školách, sportovních, kulturních a uměleckých zařízeních a v dalších veřejných prostorech.</p>
<p>Od 1. května 2009 nabyl platnost zákon, který zakazuje kouření v barech, restauracích, kavárnách a klubech. Kouřit se smí pouze na venkovních zahrádkách a otevřených terasách. Ve vnitřních prostorách je povoleno jen velmi omezeně. Kavárny a restaurace větší než 50 m² mohou být pouze nekuřácké, ale pro kuřáky zde mohou být vyhrazeny zvláštní kuřárny, v nichž si však nemůžete objednat jídlo a pití. Kuřácké prostory musí mít dobrou ventilaci a filtraci vzduchu, aby kouř neobtěžoval ostatní hosty. Majitelé kaváren do 50 m² si můžou vybrat, zda kouření dovolí ve svém podniku. Pokud ho chtějí mít kuřácký, musí zajistit ventilaci vzduchu.</p>
<p>Pro kuřáka je pokuta za porušení zákazu 1 000 kn.</p>

Státní svátky a dny pracovního klidu v Chorvatsku – 2017

1. leden	Nový rok
6. leden	Tři králové
27. – 28. března	Velikonoční pondělí (pohyblivý svátek)
1. květen	Svátek práce
30. květen	Den Chorvatského parlamentu
26. květen	Boží tělo (pohyblivý)
22. červen	Den boje proti fašismu
25. červen	Den státnosti (výročí nezávislosti z roku 1991)
5. srpen	Den díkuvzdání (osvobození Kninu v roce 1995)
15. srpen	Svátek Nanebevzetí Panny Marie
8. říjen	Den nezávislosti
1. listopad	Památka zesnulých
25. + 26. prosinec	Svátky vánoční

ISTRIE A CENTRA POLOOSTROVA

Istrijský poloostrov ležící na severu Chorvatska je významnou turistickou oblastí.

Historie Istrie

Istrijský poloostrov má velice bohatou a rozmanitou minulost. Po staletí se tu střetávaly chorvatské, italské a slovinské vlivy. Více než 400 let bylo území pod benátskou správou a poté součástí habsburské monarchie. Většina Italů byla z Istrie vyhoštěna po druhé světové válce, ale na jejich jazyk tu velice často narazíte. Především ve městech jsou italsky mluvící komunity. Italština je zde druhým dorozumívacím jazykem a místní dialekt je také dost odlišný od běžné chorvatštiny, protože má mnoho přejatých slov.

Krajina a města

Větší města si zachovala své původní italské kouzlo a vyhnula se jim moderní výstavba. Příjemně vás překvapí místní starobylá městečka a vesnice ležící na vrcholcích kopců, která si po staletí uchovala svoje tradiční kouzlo. Tady si budete připadat, že jste se ocitli o nějaké století zpět. Atmosféra vesnic a měst je poklidná, budete nadšeni starými kamennými uličkami lemovanými mnohdy opuštěnými domy, od kterých je krásný výhled na okolní louky a lesy.

Dělení Istrie

Z geografického pohledu se Istrie dělí na tři oblasti. První je Bílá Istrie, která se rozprostírá od pohoří Učka směrem k pohoří Čičarija u Slovinských hranic. Zdejší krajina je tvořena převážně vápencovým krasem, proto se také nazývá bílá. Žije tu nejméně obyvatel v celém Chorvatsku, protože půda je málo úrodná, nehostinná a podnebí je nevlídné. Tuto oblast obývá početná komunita Rumunů, kteří sem utekli před Turky z Balkánu. Rumunštinou se zde domluvíte dodnes.

Trojúhelník od města Labin k mysu Savudrija a k Terstu tvoří Šedou Istrii, protože půda má vysoký podíl šedé jílovité horniny (flyše).

Poslední částí je Červená Istrie ležící od pomyslné přímky Labin - Savudrija na jih a na západ. V této části se nachází většina pobřeží a vnitrozemí. Název je také odvozen od půdy, tentokrát od terra rossy, která je velmi úrodná. Většina místních obyvatel, kteří žijí ve vnitrozemí se živí zemědělstvím a svými vypěstovanými plodinami zásobují celý poloostrov. Na zdejších vinicích rostou proslulá istrijská vína, např. malvazija, merlot, cabernet, teran a další. Na oblíbené získávají výlety na zemědělské statky, kdy jejich návštěvníci mohou ochutnat místní vína a tradiční chorvatské pokrmy.

Největší istrijské město

Přístavní město Pula je největším istrijským městem a zároveň hospodářským a kulturním centrem tohoto poloostrova. Správním střediskem této oblasti se ale stal poměrně malý Pazin, který má výhodnější polohu v centru Istrie. Pula se pyšní dobře zachovalým amfiteátre a dalšími římskými památkami, na které můžete narazit na každém kroku. Stejně tak vás překvapí množství rakousko-uherských pevností, které byly vystavěny v podstatě kolem celé jižní části poloostrova.

Koupání na Istrii

Pláže na Istrii jsou často skalnaté se strmým vstupem do moře. Tento problém byl ale vyřešen tím, že zdejší pláže byly rozšířeny vybudováním betonových plat a také dovozem oblázků na některé pláže - tak vzniklo více místa na slunění v blízkosti hezkého moře.

Moře je na západním pobřeží Istrie čisté a nabízí širokou nabídku vodních sportů. Mnoho pláží získalo také mezinárodní ocenění, Modrá vlajka. V okolí pláží se nachází mnoho borovicových hájů a středomořských rostlin.

Zajímavosti na Istrii

Istrie se dá rozdělit do dvou oblastí na Západoistrijské přímoří a na východní pobřeží poloostrova známé pod pojmem Kvarnerská riviéra.

Na západním pobřeží leží krásná města jako Rovinj nebo Novigrad, s kamennými centra a typickými středomořskými domky. Běžně tu uvidíte ulice protkané šnůrami na prádlo, tento zvyk se na Istrii drží od benátských dob.


Dalším oblíbeným místem je Poreč se starobylým centrem a s byzantskou Eufraziovou bazilikou ze 6. století, která byla zapsána v roce 1997 na seznam kulturního dědictví UNESCO.

V istrijském vnitrozemí na zemědělských statcích se rozvíjí agroturistika, často tu naleznete i restaurace, kde můžete ochutnat opravdu jen místní speciality vyrobené z domácích surovin.

Zábava na Istrii

V letní sezóně se ve velkých střediscích v podstatě koná každý den koná nějaká zábavní akce. Na výběr jsou diskotéky, soutěže, plesy nebo hudební koncerty. Svátkem místních a lákadlem pro turisty jsou lidové festivaly a slavnosti zvané fešty.

Město Pula

<p>Největším istrijským městem je Pula, která má 65 tisíc obyvatel. Je hospodářským a kulturním centrem poloostrova, významným obchodním a vojenským přístavem ležícím v chráněné zátocě Istrijského poloostrova, ve které leží i menší ostrůvky jako Uljanik, Sveti Andrija a Sveta Katarina.</p>	
<p>Nachází se zde důležitá průmyslová odvětví, např. textilní průmysl, sklárny a velké loděnice, kde se staví největší lodě. Pula patří k důležitým chorvatským dopravním uzlům. Je zde letiště, vytižená železniční trať a křižovatka silnic, které spojují pobřeží se středem Istrie a Pulu s Rijekou. Významný je i osobní přístav, ze kterého vyjíždí lodě do Benátek.</p> <p>V rušném přístavu uvidíte mnoho rybářských lodí, obrovské nákladní lodě i vysoké jeřáby, které jsou díky barevnému osvětlení v noci lákavým turistickým cílem.</p>	
	
<p>Ve městě je řada snadno přístupných římských a středověkých památek. Mezi nimi vyniká dobře zachovaný amfiteátr, který tu postavili Římané.</p>	
<p>V centru města není žádné nábřeží, kde by se dalo koupat, ale pláže se nacházejí v okrajových městských částech, (Veruda, Verudela, Zlatne stihne, Stoja), nebo severozápadně od centra (Puntizela). Do všech těchto míst zajíždějí i místní linkové autobusy.</p>	
<p>Historie</p> <p>Založení Puly se váže na starou řeckou pověst. Podle ní založili město Kolchidáné, kteří pronásledovali Argonauty s ukradeným Zlatým rounem.</p> <p>Skutečnost je ale jiná. První zmínka o Pule pochází z roku 177 před naším letopočtem, kdy zde byla ilyrská osada. Rozvoj osady nastal až po příchodu Římanů a ta se stala významným obchodním a dopravním centrem, později se stala Pula jedním z nejdůležitějších center římské říše. Vyrůstaly tu chrámy, divadla, domy, vítězné oblouky a hradby, které byly symboly bohatého města. Za vlády císaře Augusta byla na tomto území kolonie Colonia Iulia Pollentia Herculanea.</p> <p>Město, později pod nadvládou Benátek, zasáhly morové epidemie a další přírodní katastrofy, což vedlo k jeho velkému úpadku. Počet obyvatel se pohyboval pouze kolem tří set. K velkému rozvoji Puly došlo až pod správou Rakouska. Město se stalo nejdůležitějším válečným přístavem této mnohonárodnostní říše. Po první světové válce byla Pula v rámci válečných reparací přiřazena k Itálii. V roce 1947 se stala součástí nově vzniklé Jugoslávie.</p>	
<p>Památky</p> <p>Mnoho historických památek v Pule pochází ze starověku, některé ze středověku.</p>	
Amfiteátr	<p>Dominantou města je amfiteátr, zvaný také aréna. Byl postaven v 1. století n. l., na světě je pátou nejzachovalejší stavbou tohoto druhu. Ve své největší slávě pojal až 22 tisíc diváků. Když město dobyli Benátčané, amfiteátr zničili a jeho kamenné kvádry používali jako stavební materiál pro své paláce a městské budovy v Benátkách. Nyní se postupně stavba citlivě renovuje.</p> <p>V současnosti v aréně během letní sezóny probíhají různé festivaly a kulturní akce. V jeho podzemí se nachází muzeum věnované historii pěstování olivovníků a jejich zpracování. Některé exponáty pochází dokonce z římského období.</p>
Pevnost	<p>Jižně od amfiteátru se rozkládá centrum Puly. Leží na menším kopci, který svým tvarem připomíná pyramidu. Na vrcholu stojí hvězdicovitá benátská pevnost, v níž je umístěno vojenské muzeum.</p>
Ulice Giardini a okolí	<p>Z hlavní městské ulice Giardini se dostanete do ulice Via Sergia/ulica Sergijevaca, která vede do starších částí. Projdete pod Vítězným obloukem rodiny Sergiů. Ten si zde nechala postavit Salvia Postuma Sergia v roce 30 př. n. l. jako svůj pomník a také svých příbuzných. Na jeho druhé straně je vytesaný nápis, který oslavuje slávu rodiny (Salviin manžel vedl legii v bitvě u Actia v roce 31 před naším letopočtem).</p>
Kaple svaté Panny Marie Nádherné	<p>Pokud se vydáte západním směrem z ulice Via Sergia, dojdete na otevřené prostranství, kde jsou další dvě významné památky. Jednou z nich je byzantská kaple svaté Panny Marie Nádherné. Kaple je pouze zbytek původního monumentálního kostela. Pamětníci stavbu přirovnávají k Eufraziově bazilice v Poreči.</p> <p>Přes léto se její prostor využívá jako umělecká galerie. Pouze pár metrů severně od kaple, u jednoho z místních obytných domů, najdete skvěle zachovanou podlahovou mozaiku z 2. století. Objevena byla až během 2. světové války a v posledních letech byla také zrenovována.</p>
Františkánský kostel	<p>Na západní straně ulice Via Sergia vedou schody do kopce. Pokud se po nich vydáte podle ukazatele, dojdete ke krásnému františkánskému kostelu ze 13. století. V jeho křížové chodbě sídlí muzeum. Jsou v něm vystavené kamenné předměty z římské doby až po pozdní středověk.</p>

Fórum a okolí	Na původním římském náměstí, fóru, končí ulice Via Sergia – i dnes je tu hlavní pulské náměstí. V jedné části stojí Augustův chrám, postavený v letech 2. př. n. l. až 14 n. l. Je považován za jeden z nejkrásnějších tehdejších chrámů postavených mimo území Itálie. V jeho prostorách se nachází stálá expozice římských památek, které byly nalezeny v Pule a jejím okolí. Vedle něho stojí bývalý Dianin chrám, který prošel během 13. století rozsáhlou přestavbou. Dnes je zde radnice.
katedrála svatě Panny Marie	Severovýchodní ulice od fóra vede k další velké katedrále, svatě Panny Marie. Zvenčí má jednoduchou renesanční výzdobu, její interiér je směsicí různých architektonických stylů. Základem byl římský chrám, který byl v 6. století přestavěn na románskou baziliku. Interiér katedrály je velice působivý. Strany chrámové lodi jsou lemovány honosnými sloupy s ozdobnými hlavicemi ze 6. století. Před hlavním oltářem je stále původní podlahová mozaika. Z mramorového sarkofágu ze 3. století byl vytvořen zdejší oltář, ve kterém je pohřben maďarský král Šalamoun vládnoucí v 11. století.
<p>Koupání v Pule Město je obklopeno mořem, místní pobřeží je velmi členité, proto jsou pláže vytvořeny ze skalních a betonových plat, doplněné kamenitými a štěrkovými plážemi. Oblíbená jsou místa okolo zátoky a kempu Stoja se zátokou Valovine, Gortanova zátoka či Zlatne stijene, nebo dále ležící zátoka Pjesčana uvala. Několik pláží v Pule si vysloužilo významné ocenění, tzv. Modrou vlajku – pláže Ambrela a Brioni v části Verudela, pláž Valkane naproti ostrůvku Uljanik. Dobře dostupné jsou díky linkovým autobusům i další pláže, např. ve Štinjanu a kempu Brijuni (Puntizela), ve Valbandonu a Fažaně, anebo v Ližnjanu, Medulinu a Banjole.</p>	
<p>Zábava Město nabízí také bohatý zábavní program během letní sezóny. Na své si zde přijdou milovníci klasické i populární hudby. Nejčastějším dějištěm těchto koncertů bývá amfiteátr kvůli jeho neopakovatelné a jedinečné atmosféře. Dále se zde pořádají nejrůznější trhy, které nabízí typické istrijské produkty, od jídla přes suvenýry až po řemeslné výrobky. Na ulicích můžete narazit i na taneční vystoupení, různé hudební skupiny apod. Samozřejmostí jsou programy v různých klubech, např. hudební klub Uljanik nebo Monte Paradiso.</p>	
<p>Největšími akcemi roku bývají Pulský filmový festival a IstriaEtnoJazz. Filmový festival se koná již od roku 1953 v amfiteátru na přelomu července a srpna. Další pořádanou akcí na konci června a na začátku července je IstriaEtnoJazz, který se snaží smazat hranice mezi tradiční a současnou populární hudbou.</p>	
Více viz	www.pulainfo.hr

Vstupné do objektů 2017	dospělí	Děti/studenti	poznámka
Amfiteátr/Aréna	50 kn	25 kn	
Arheološki muzej Istre/ archeologické muzeum Istrie	Z důvodu rekonstrukce zavřeno		
Augustov hram/ Augustův chrám	10 kn	5 kn	V centru, náměstí Fórum po-pá 9:00 - 21:00 hod so-ne 10:00 - 15:00 hod
Nezakcij - Arheološki park, Valtura	zdarma	zdarma	
Povijesni muzej Istre / historické muzeum Istrije	20 kn	5 kn	
Austro-ugarski podzemni hodnici Zero Strasse/Rakousko-uherské podzemní chodby „Zero Strasse“	15 kn	10 kn	http://www.ppmi.hr/hr
Povijesni i pomorski muzej Istre- Kaštel/ nachází se v centru Puly, v objektu pevnosti nad městem	20 kn, skupiny á 10 kn	10 kn	Gradinski uspon 6, 52100 Pula www.ppmi.hr/hr ,
Pula Card (15.6. - 15.9.) = karta pro vstup do 6 památek: Areny, Augustova chrámu, tunel Zero Strasse, Historické a námořní muzeum, Muzeum a galerie "Sveta Srca", Muzeum současného umění.	90	40 kn děti od 5 let a studenti	Při nákupu Pula Card a odpovědi v dotazníku se můžete zúčastnit soutěže o ceny.
Více o památkách, kulturních akcích v amfiteátru, zajímavostech a historii Puly atd.: www.pulainfo.hr www.pulainfo.hr/en/kamo-ici/museums-and-galleries/34			

Město Medulin

<p>Původní zemědělské a rybářské městečko, ležící cca 15 km od Puly, má cca 2 500 stálých obyvatel, v létě jako velice oblíbené turistické centrum se rozrůstá až o dalších 17 000 turistů. Město leží v nejjihnější části Istrie při rozlehlém, velmi členitém a mělkém Medulinském zálivu, mezi poloostrovy Kamenjak na jihu a Marlera na severu. Místní obyvatelstvo se žije hlavně turismem, zemědělstvím a rybolovem. Medulinská zátoka je mělká, s písčným dnem – proto je oblíbeným místem především rodin s dětmi.</p>	
Historie, památky	<p>Již ve starověku si v Medulinu stavěli svá luxusní sídla Římané. Pozůstatky sídel si můžete prohlédnout při pobřeží na poloostrově Vižula, kde se nalézají zbytky římské venkovské usedlosti a antických náhrobků.</p> <p>K dalším architektonickým památkám patří farní kostel svaté Agnes z 15. století, kde je k vidění cenný procesní postříbřený kříž také z 15. století.</p> <p>V zálivu Bijeca se nacházejí ruiny předrománského kostelíka.</p>
Kulturní a zábavné akce	<p>Medulin je známý koncerty klasické hudby, letními slavnostmi, folklórními večery, které se zde v průběhu sezóny konají. Milovníky jídla jistě uspokojí kolem 40 restaurací nabízející místní speciality, dále nespočet vináren a barů. Pro gurmány pořádá Medulin trhy tradičních istrijských produktů. Také je zde několik diskoték, proslulá je zejména Summer Club Dali.</p>
Cyklistika	<p>Medulin, ale i celá Istrie je protkaná cyklistickými stezkami, nejvyhledávanější místní stezka se jmenuje "Od place do place/Od náměstí k náměstí". Její trasa vede z Medulinu přes Pomer, Pješčanu uvalu, Banjole do Premantury.</p> <p>Cyklistická stezka pro horská kola se nachází na poloostrově Kamenjak a vede od jeho začátku přes vrch Volme (68 m. n. m.), dále se klikatí přes Premanturu k mysu Kamenjak kolem podmořské jeskyně Kolombarica.</p>
Koupání	<p>Pro koupání má Medulin výborné podmínky, zdejší moře je totiž průzračné, pláže jsou částečně kamenité a oblázkové. Na poloostrově Kašteja jsou pláže z drobnějších oblázků a hrubého písku a borový les dosahuje až na pláž.</p> <p>Pěkné koupání je i na četných zalesněných ostrůvcích.</p> <p>Nejnámější pláž Medulinu se jmenuje Bijeca a nachází v samotném městečku. Je písčná a rozprostírá se víc než 1 km podél pobřeží. Má postupný vstup do vody. Moderně vybavená pláž je u hotelu Belvedere, nabízí sprchy, schody do vody, bezplatný WiFi přístup k internetu a službu plavčíka. Okolí podél pláže bylo také upraveno, nově je zde osvětlení podél promenády v celé délce pláže.</p>

Městečko Fažana

<p>Městečko s 2 700 obyvateli leží při Fažanském průlivu, v jižní části Istrijského poloostrova, cca 8 km severozápadním směrem od Puly, přímo proti Brijunským ostrovům, které jí poskytují ochranu před mořskými větry.</p> <p>Obyvatelé Fažany žijí převážně turistický ruch, zemědělství a rybolov. Fažana je střediskem vinohradnictví, ovocnářství a pěstování olivovníků. Místní vody jsou bohaté na ryby, mořské houby a korály. V okolí se nachází několik menších zpracovatelských závodů ryb.</p>	
<p>Se svými plážemi, promenádami, hezkou přírodou a středomořským podnebím je Fažana ideálním místem pro rekreaci a odpočinek. Výborné restaurace se nachází přímo na pobřeží a hostům nabízí domácí speciality z masa a ryb, které uspokojí všechny gurmány, v letní sezóně se každý víkend konají fešty doplněné hudebními akcemi a jiným programem.</p>	
<p>Mezi městečky Fažana a Valbandon je vybudována pohodlná pěší stezka, která pak podél pobřeží pokračuje až do kempu Brijuni v Puntizele.</p> <p>Součástí Fažany je i osada Pineta, kde je uprostřed borového háje pěkný kemp s upravenými přístupy do moře a sportovišti.</p>	
Historie, památky	<p>Fažana má velmi dávnou minulost, již v římské době byla významným hospodářským centrem, vyráběly se tu kvalitní amfory na víno a olej. V minulém století byla obec a její okolí v podstatě vojensky uzavřeno díky blízkosti ostrovů Brijuni, na nichž měl i své sídlo tehdejší prezident Josip Broz Tito. Až v posledním desetiletí se městečko výrazně rozrostlo díky turistickému ruchu, došlo k nové výstavbě, na podporu cestovního ruchu se tu konají různé kulturní akce, vzniklo mnoho nových restaurací a oblíbených kaváren, byly upraveny pláže, které lemují celé pobřeží okolo Fažany.</p>

Památky	<p>Na náměstí u přístavu stojí gotický kostel svatého Kosmy a Damiána, maloasijských mučedníků, z přelomu 3. a 4. století. I když se stavba jeví na první pohled skromně, má ve svém interiéru cenné plátno "Poslední večeře" od malíře Z. Ventury z konce 16. století a pozůstatky renesančních fresek. Součástí kostela je i mohutná a vysoká zvonice, která sloužila v případě nebezpečí i jako útočiště pro místní obyvatele (okna jsou až v nejvyšší, těžko přístupné části věže).</p> <p>Ve Fažaně stojí ještě další gotický kostelík ze 14. století, který je zasvěcený Panně Marii Karmelské, se zachovanými gotickými freskami z 15. století.</p> <p>Cca 1 km severně od Fažany stojí mezi olivovníky kostelík proroka, svatého Eliše. Kostelík byl v 6. století postaven na troskách pozdně antické vily. Má zajímavou polygonální apsidu, zvláštní okna s kamennými mřížemi a skromné zbytky fresek. Kolem něj je malý raně středověký hřbitov.</p>
Ostrov Brijuni viz dále	Z přístavu v centru městečka vyplouvají lodě na ostrov Brijuni, do Národního parku Brijunské ostrovy. Plavby přes 2 km široký průliv trvá cca 20 minut. Před vstupem na loď tje nutné také zaplatit i vstupné do národního parku.
Zábavné akce	Se svými plážemi, promenádami, hezkou přírodou a středomořským podnebím je Fažana ideálním místem pro rekreaci a odpočinek. Výborné restaurace se nacházejí přímo na pobřeží a hostům nabízí domácí speciality z masa a ryb, které uspokojí všechny gurmány, v letní sezóně se každý víkend konají různé lidové slavnosti - fešty doplněné hudebními akcemi, např. v červenci se již tradičně koná fešta sardele, v srpnu je to Fažanská noc.
Koupání	Podél celé Fažany naleznete pláže, podél nichž se vine pohodlná stezka, která navazuje na příjemnou promenádu vedoucí do centra Fažany. Nejlepší koupání ve Fažaně zažijete v zátoce Runci, kde se můžete schovat do stínu v borovém lesíku. V okolí zátoky se nacházejí i pozůstatky římského osídlení.
	Stezka z Fažany vedoucí jižně vás podél moře zavede k dalším plážím u komplexu Bi-Village ve Valbandonu, stezka vedoucí severně vás zavede do kempu Pineta, kde je příjemná oblázková a kamenitá pláž. Pláž Bival a Dječje igralište v turistickém komplexu Bi-Village byly vyznamenány tzv. Modrou vlajkou.

Národní park Brijuni - západoistrijské ostrovy

Mezi ostrovy západní Istrie patří Velký Brijun a Malý Brijun a dalších 13 malých ostrůvků. V roce 1983 byly tyto ostrovy s přilehlým mořem prohlášeny národním parkem. Ostrov Brijuni od pevniny dělí 2 km široký Fažanský průliv, z městečka Fažana je pravidelné lodní spojení. Plavba trvá cca 20 minut.
Brijuni byly po dlouhé desetiletí veřejnosti uzavřené. V roce 1947 si zde nechal postavit prezident Tito na jihozápadě ostrova letní rezidenci, Bílou vilu. V roce 1956 zde byla podepsána zakládací listina Hnutí neangažovaných zemí, tzv. Brijunská deklarace. Prezidentské sídlo pořád funguje, bylo zde vybudováno kongresové středisko. Významní představitelé různých států zde trávili letní nebo zimní dovolené. Dnes je většina ostrovů zpřístupněna turistům.
Brijuni za svou vyhlášenost vděčí zeměpisné poloze a velmi dobrým klimatickým podmínkám. Panuje zde mírné podnebí, v létě se průměrné teploty pohybují kolem 23°C a zimy tu nejsou chladné. Většina ostrova je pokryta původní středomořskou vegetací. Rostou zde lesy dubu cesmínového, vavřínu a borovice, mnoho vzácných stromů sem bylo dovezeno, např. sekvoje, cedry, bambusy nebo eukalypty. Některé druhy exotických dřevin dostal prezident Tito darem od státníků z cizích zemí. Brijuni právem patří k chloubám okrasného zahradnictví. Stromořadí, odpočívadla nebo jen zákoutí jsou uspořádána tak, že vše dohromady ladí a dává krásný citlivě vytvořený celek.
Během 1. světové války byly ostrovy hodně poškozeny. Lidé se je snažili dostat do původního stavu, to ale přerušila další válka, která je ještě více zničila. Poté si Brijuni zvolil za své oficiální letní sídlo jugoslávský prezident, který velkou mírou přispěl k jejich obnovení a zmodernizování. Nechal vybudovat novou infrastrukturu, dbal na zachování antických památek a založil v západní části zoo-safari, kde žijí volně v přírodě žirafy, zebry, lamy, jeleni a další zvěř. Ostrovy také poskytují dobré podmínky pro zimování tažných ptáků.
<p>Ostrov Veli Brijun</p> <p>Větší ostrov Veli Brijuni má rozlohu 56 km². Nejstarší historickou památkou je torzo římské venkovské vily. Jedná se o velký komplex budov, který zahrnuje tři chrámy, termy, hospodářské budovy a domy pro služebnictvo. Vše bylo spolu propojeno mozaikovými cestami.</p> <p>Další významnou památkou z byzantského období je pevnost, složená z obytných a hospodářských budov ze 4. - 5. století. Ze středověku pochází hranolová věž, neboli benátský kaštel a gotický kostel svatého Germana z konce 15. století, kde je sbírka fresek a hlaholských památek. Dopravu na ostrově Brijuni zajišťují vláčky.</p>

Město Rovinj

	<p>Malebné romantické městečko s cca 13 tisíci obyvateli se skládá ze středověkého centra a moderních rekreačních středisek, které se rozrůstají na sever a na jih od města, okolo dvou přístavů. Vnitřní je malý a chráněný, často tu kotví luxusní jachty, motorové čluny i domácí rybářské bárky. Krásné pohledy vám nabídne procházka po nábřeží - množství kaváren, v jejichž blízkosti se suší rybářské sítě, velké domy velké domy v italském stylu i na ně navazující úzké kamenité uličky.</p> <p>Běžně v ulicích uslyšíte italštinu, nápisy jsou zde dvojjazyčné a také tu je italská střední škola. Město si po staletí ponechává svůj benátský ráz.</p>
	<p>Rovinj je proslulý i díky početné umělecké komunitě, která zde vznikla v padesátých letech 20. století. Malíři si své ateliéry udělali na náměstích i v uličkách. Každoročně se druhou neděli v srpnu stane z místní ulice Grisia velká galerie, kde představují všichni malíři z města svá mistrovská díla.</p>
<p>Historie</p>	<p>Původně ilyrská Rovinj měla hodně cizích správců. Vystřídali se zde Římané, Byzantinci i Francouzi. Téměř sto let patřilo město aquilejským patriarchům. Nejdelší nadvládu, 500 let, zde ale měli Benátčané. Poté se město dostalo pod správu Rakouska a po 1. světové válce Itálie. V roce 1945 se stalo součástí tehdy nově vzniklé Jugoslávie a všichni italské obyvatelé museli Rovinj opustit. Právě v té době se Rovinj stal mekkou chorvatských spisovatelů a umělců.</p>
	<p>Centrum města leží na bývalém ostrově. Záliv, který ho odděloval od pevniny, byl v 18. století zasypán, což umožnilo rychlý růst města na pevninu. Tam stály tehdy převážně chorvatské zemědělské statky. Během let se ale bohatí Italové z města sžili se slovanským zemědělským obyvatelstvem. Na konci 19. století se ve městě začal rozvíjet průmysl. Za prací sem přišlo hodně imigrantů z vnitrozemí. Největším podnikem, který byl v roce 1872 otevřen, byla továrna na výrobu tabáku, která stále existuje a vyrábí nejvíce tuzemských cigaret. Zdejší zemědělství se hlavně specializuje na pěstování vinné révy, nejvyhlášenější místní odrůdou je malvazija. Dalším významným odvětvím je rybolov.</p>
<p>Památky</p>	<p>Město má charakteristické centrum středověkého typu. Původně bylo obeháno dvěma pásy hradeb, z nich se ale téměř nic nedochovalo. Půdorys staré Rovinje tvoří kruhovitě a stupňovitě uspořádané uličky, které stoupají do kopce, na jehož vrcholu stojí dominanta města, kostel svaté Eufémie. K němu se dostanete severozápadním směrem z hlavního městského náměstí Trg maršala Tita přes ulici Grisia vedoucí do kopce. Ulička je proslulá mnoha uměleckými galeriemi a obchůdky.</p> <p>Kostel svaté Eufémie pochází z 18. století, jeho součástí je 58 m vysoká věž. Podle odborníků připomíná věž chrámu svatého Marka v Benátkách. Na jejím vrcholu si můžete prohlédnout sochu svaté Eufémie. Zvonice je přístupná veřejnosti a nabízí krásný výhled na město a okolí.</p> <p>Kostel je trojlodní bazilikou, která má v každé lodi barokní oltář. Jeden z nich je i oltář zasvěcený patronce kostela a města. Za ním se nachází malá svatyně, v níž je Eufemiin sarkofág ze 6. století. Je to jednoduchá neozdobená kamenná truhla, která se dostala do města v 8. století, aby se zachránila před ikonoklasty, kteří ničili sochy a obrazy v kostelech v Konstantinopoli.</p> <p>Pod kostelem se nachází nejkouzelnější uličky ve městě, které dýchají italskou atmosférou – úzké uličky s dlážděnými průchody, lemované malými obchody se suvenýry a romantickými kavárnami. Pokud se podíváte nahoru, uvidíte okna se zelenými okenicemi a ohromnou spleť televizních antén a kamenných komínů stoupajících k nebi.</p> <p>Z náměstí Trg maršala Tita se dostanete k Městskému muzeu. Můžete si zde prohlédnout vedle archeologických nálezů z místního okolí, modely lodí a velmi rozsáhlou a vzácnou sbírku umění. Cennou sochou je například Klanění Tří králů od Bonifazia de Pitatiho nebo Madona s děťátkem a svatý Jan s anděly od Leandra Bassana z počátku 17. století. Za pozornost také stojí několik barokních Madon s děťátky od neznámých benátských autorů. Mimo staré město na náměstí Trg Na lokvi stojí nejstarší městská dochovaná památka. Jedná se osmibokou románskou kapli svaté Trojice, která pochází ze 13. století.</p>
<p>Koupání</p>	<p>V Rovinji se nacházejí oblázkové, kamennité a místy i uměle vytvořené písečné pláže, které jsou doplněny betonovými plošinami. Podél pobřeží se vine upravená promenáda, která vede k jednotlivým plážím. Oceněním za čisté moře a pláže, tzv. Modrou vlajkou, byly v Rovinji vyznamenány pláže kolem turistických komplexů Villas Rubin a Amarin, pláže autokempů Polari a Veštar, dále pláž Sv. Andrija „Crveni otok“.</p>
<p>Kulturní a zábavné akce</p>	<p>Během letních měsíců se v Rovinji pravidelně konají Rybářské slavnosti, vždy od 20 do 24 hodin - hudební slavnosti s místními hudebními skupinami, doplněné nabídkou rybích specialit. Největší slavnost město zažívá 16. září, kdy se oslavuje místní patronka svatá Eufemie. Vyvrcholením večera je noční ohňostroj.</p> <p>Podle zdejší uličky Grisie se jmenuje i velmi oblíbená a dnes již tradiční umělecká akce. Jde o jednodenní výstavu obrazů umělců, ale i nadšenců. Každý zde může druhou neděli v srpnu vystavit a prodávat své obrazy od brzkého rána až do noci.</p>

Městečko Vrsar


<p>V minulosti byl Vrsar malým rybářským městečkem na západním pobřeží Istrie. Dnes má 1 700 obyvatel a je hezkým turistickým letoviskem se starobytlým vzhledem a klidnou atmosférou. Leží 3 km od severozápadního okraje Limského zálivu, mezi většími městy Rovinjem a Porečím. Před jeho pobřežím se rozkládá 18 malých, neobydlených ostrůvků. Před vlastním Vrsarem je ostrůvek Koversada, na kterém je od roku 1960 stejnojmenný proslulý nudistický kemp patřící k největším evropským naturistickým střediskům.</p>	
<p>Díky krásné okolní přírodě s bohatými borovými lesy patří Vrsar k nejpříjemnějším letoviskům v celé oblasti. Nachází se zde i sportovní letiště, které láká dobrodruhy a milovníky adrenalinu. V minulosti zde dvakrát pobýval světoznámý benátský svůdník žen, Giacomo Casanova.</p>	
<p>Těžba kamene má ve Vrsaru tradici již od římské doby, staré kamenolomy nacházející se na poloostrově Montraker jsou zčásti obnoveny. Každoročně (v srpnu a září) se tu koná mezinárodní sochařská škola Montraker pro mladé umělce, kteří tu tvoří pod dohledem významných sochařů. Vytvořená díla jsou pak vystavena na veřejných prostranstvích ve Vrsaru. Někteří historikové tvrdí, že monolit (deska vážící 230 tun) kryjící Theodorichovu hrobku ve stejnojmenném mauzoleu v italské Ravenně, pochází ze zdejšího lomu na ostrůvku Svatého Jiří. Podle jiných historiků pochází tento monolit z lomu v Poreči. U kempu Valkanela (severním směrem) se nalézá park se sochami jednoho z nejvýznamnějších současných chorvatských sochařů, Dušana Džamonji. Jeho monumentální díla zaujímají plochu 10 hektarů. Umělec má ve Vrsaru ateliér a letní sídlo.</p>	
Historie	<p>Vrsar byl již osídlen v antických dobách, obec ale začala vzkvétat až jako biskupské sídlo ve 12. století. Starobylé centrum se rozkládá na pahorku, jehož dominantou je zámek, který byl letním sídlem vrsarských biskupů, dnes je bohužel zchátralý. Městečko má středověkou síť ulic a uliček, které jsou terasovitě uspořádány. Vrsar byl obehnan hradbami, většina opevnění je součástí domovních průčelí, zůstaly zde obě městské brány, hlavní a západní. Ve Vrsaru je několik kostelů, mezi nejhezčí patří barokní kostel svatého Antonína z 18. století. Zdobí ho klenutá vnější předsíň (zvaná lopica), která je typická pro některé istrijské sakrální stavby. Na kopci stojí další, mariánský kostel z 12. století, jenž se řadí k předním románským stavbám v Istrii. U pobřeží na úpatí kopce je nejstarší část města, kde byly nalezeny pozůstatky starokřesťanského kostela s krásnou podlahovou mozaikou ze 4. století. Poslední kostel svatého Fosky ze 17. století slouží v současnosti jako koncertní síň.</p>
Kulturní a zábavné akce	<p>Během letní sezóny se ve Vrsaru pořádají různé lidové slavnosti, soutěže, hry, velké taneční zábavy, diskotéky, show či proměnné koncerty. Město nabízí svým návštěvníkům mnoho výborných a zajímavých restaurací, vináren a barů. V "nudistické" Koversadě se několikrát za sezónu koná velmi oblíbený Den Koversady s celodenním zábavným programem, vrcholícím volbou Miss Koversady. Největší letní kulturní akcí je Vrsarské kulturní léto, v jehož rámci se konají koncerty klasické hudby v některém z místních kostelů. Stálou expozicí je působivý park plastik světově proslulého chorvatského sochaře Dušana Džamonji, který zemřel v roce 2009. Výstava se nachází při umělcově letním sídle a ateliéru na okraji Vrsaru směrem na Funtanu.</p>
Koupání	<p>Najdete tu různé typy pláží – pěkně upravené oblázkové pláže, i kamenité a štěrkové nebo skalní plotny doplněné betonovými deskami a travnatými plochami na slunění. Turisté si oblíbili i koupání na některém z blízkých krásných ostrůvků. Dopravit se sem můžete místními najatými čluny, které vás zase odpoledne odvezou. I pláže ve Vrsaru byly vyznamenány tzv. Modrou vlajkou: u autokempů Valkanela a Porto Sole, pláž Vala, pláž hotelového komplexu Belvedere a pláž naturistického střediska Koversada.</p>

Město Poreč

<p>Město je největším a nejnavštěvovanějším letoviskem na celé Istrii. Poreč má cca 8 000 stálých obyvatel a patří k němu 400 metrů vzdálený ostrov Sveti Nikola s ubytovacími objekty. Historické jádro města si zachovalo svůj osobitý kolorit - jsou tu tradiční kamenné domy typické pro celé jadranské pobřeží, které dohromady tvoří půvabnou spleť uliček, s mnoha kavárnami, restauracemi a obchody.</p>	
<p>Všechny hotelové komplexy se nachází severně a jižně od centra města, dopravu mezi jednotlivými oblastmi zajišťuje autovláček vyjíždějící z náměstí Svobody. Veřejná doprava z Poreče končí svoji trasu až ve Vrsaru.</p>	
Historie	<p>Místní ilyrská osada se stala římskou kolonií Colonia Iulia Parentium. Byla důležitým místem, což dokládala i výstavba významných veřejných budov. Během byzantského exarchátu v 6. - 7. století se Poreč se stala sídlem biskupa. Poté následovalo období francké nadvlády, kterou vystřídala samostatná městská komuna. Krátkou dobu byli místními pány i aquilejští patriarchové, poté je i přes místní odpor vystřídali Benátčané. Slavné období Poreče nastalo za vlády Habsburků, kdy se město stalo hlavním centrem Istrie a sídlem Istrijského sněmu, ve kterém ale připadla moc do rukou Italům. Po první světové válce město získali Italové a v roce 1943 bylo obsazeno Němci. Proto bylo také na konci druhé světové války vybombardováno spojenci a ze 70 % zničeno. V roce 1947 připadla Poreč Jugoslávii.</p>
Památky	<p>Ve starobylém centru Poreče je doposud zachována římská struktura ulic zvaná cardum a decumanum, zbytky fóra (dnes je zde náměstí Marafor) s ruinami Neptunova a Martova chrámu z 2. století.</p> <p>Město bylo opevněno před útočícími nepřáteli hradbami, ze kterých se dochovaly pouze dvě věže.</p> <p>V severní části města se nachází Benátská věž z roku 1448, kde se v současnosti pravidelně konají výstavy moderního chorvatského umění.</p> <p>V jádru města jsou nejvýznamnější tři románské domy: První stojí u náměstí Marafor. Jde o dům ze 13. století, s neobvyklým dřevěným balkonem a venkovním schodištěm. Jeho prostory jsou využívány jako galerie současného umění. Kanovnický dům, který najdete v ulici F. Supila, byl postaven v pozdním románském slohu, nyní je nově rekonstruován. V ulici Svatého Maura je další románský dům - Dům dvou světců.</p>
	<p>V centru Poreče se nachází několik paláců. Nejkrásnější je honosný barokní palác Sinčićů, který dnes slouží jako Oblastní muzeum. Mezi jeho významné exponáty patří náhrobky z římské doby, v prvním patře jsou pokoje vyzdobené portréty rodiny Rinaldia Carliho, který byl benátským vyslancem v Konstantinopoli na konci 17. století.</p>
	<p>V samotném středu Poreče se nachází největší turistická atrakce, románská Eufraziova bazilika, která byla v roce 1997 zapsána na seznam kulturního dědictví UNESCO.</p> <p>Je to jedinečná byzantská sakrální památka z 6. století, v jejímž interiéru jsou dochované mozaiky vytvořené cařihradskými mistry z doby císaře Justiniana. Do dnešních dnů se zachovaly jen mozaiky v hlavní apsidě, na triumfálním oblouku a na obloucích apsid. Mezi nejpůsobivější patří mozaika s Matkou Boží na trůně a s anděly, dále s Kristem a apoštolů a suita biskupa Eufrazia s mučedníky. Byzantské mozaiky jsou vykládané polodrahokamy a perletí. Některé mozaiky na podlaze se dochovaly z původního kostela, ale většina z nich pochází z byzantského období.</p> <p>Bazilika byla postavena místo staršího kostela a oratoře, které byly zasvěceny místnímu mučedníkovi a biskupovi, svatému Maurovi (žil ve 3. století). Původně byla středem náboženského komplexu, který byl postaven biskupem Eufraziem, jehož součástí byl i biskupský palác, baptiserium, atrium a kampanila. Trojlodní bazilika je zasvěcena, stejně jako původní kostel, svatému Maurovi.</p> <p>Na západní straně atria se nachází osmiboké baptiserium (křestní kapele), v jejímž středu stojí křtitelnice s původním obložení. Na severní straně atria je biskupský palác ze 17. století, v němž se nalézají fragmenty mozaik z baziliky a nádherné oltáře. Součástí komplexu je také pareclésion (pohřební kapele) v severovýchodní části, kde byl uložen sarkofág s ostatky svatého Maura. V roce 1354 jej ukradli Janované a byl vrácen až po šesti stoletích. Dnes se ale na původním místě nenachází.</p> <p>Během prázdnin se v atriu baziliky konají koncerty klasické hudby</p>

Kulturní a zábavné akce	Během léta se v Poreči konají různé festivaly, koncerty, zábavné večery a tradiční folklórní slavnosti. V Eufraziově bazilice jsou pořádány koncerty vážné hudby a koncerty moderní hudby v atriu paláce Sinčićů. V románsko-gotickém kostele sv. Františka je umístěna stálá výstava moderního chorvatského umění, která tu probíhá více jak 40 let. Ve městě se nacházejí 2 muzea: Vlastivědné muzeum Porečska v paláci Sinčićů a další je Sbirka porečské župy.	
Koupání	Podél hotelových komplexů se nacházejí různé druhy pláží. Nejčastější jsou kamenité s travnatými plochami k opalování, dále jsou to oblázkové a štěrkové, které jsou uměle rozšířené a doplněné oblázky nebo betonovými plošinami. Na některých plážích objevíte tobogany a skluzavky. Také v Poreči byly některé z místních pláží oceněny tzv. Modrou vlajkou za udržování čistoty na pobřeží, např. naturistický kemp Ulika, hotelový komplex Bellevue, pláže hotelů Laguna Materada, Galijot, Parentium, Lotosi a Delfin. Dále to byly pláže kempů Zelena Laguna a Bijela uvala, pláž Donji Špadići, pláž Špadići-Materaněda, Městská pláž (Gradsko kupalište), pláž Borik, Oliva a Brulo.	
Jeskyňe Baredine	7 km severovýchodně od Poreče se nachází komplex krápníkových jeskyní Baredine. Jeskyňe jsou otevřeny denně od dubna do října, prohlídka s průvodcem trvá cca 40 min. Uvidíte nádherné stalaktity i stalagmity, ale raritou je exemplář salamandra, Proteus anguineus, který žije pouze v krasových jeskyních v Chorvatsku a ve Slovinsku.	
	www.baredine.com	
	Vstupné pro skupiny od 20 osob:	35 HRK / předškolní děti
		40 HRK / děti 5 – 15 let
		50 HRK / studenti
		55 HRK / dospělí
	Otevřeno	10 – 18 hod.
	Délka prohlídky	Cca 40 min.

Pohoří Učka

Severovýchodní části Istrije dominuje horský masív Učka, chráněný národní park. Tato oblast je bohatá na různé druhy rostlin a živočichů, v lesích roste kaštan a buk a mnoho druhů léčivých rostlin.	
	Nejvyšším vrcholem pohoří je Vojak (1.401 m), s kamennou vyhlídkovou věží, v níž je i prodejna suvenýrů. Z vrcholu je úchvatný výhled na Kvarnerský záliv s ostrovy Krk a Cres, a městy Opatija a Rijeka a na Istrijský poloostrov. Za pěkného počasí je možné dohlédnout odtud až do Puly!
Od vrcholu Vojaku můžete pokračovat značenou cestou na vrch Poklon (922 m). Cesta trvá cca 1,5 – 2 hod.	
Návštěva parku je zdarma.	

Vnitrozemí Istrije vás okouzlí dalšími historickými místy a městečky:

Grožnjan - www.tz-groznjan.hr

Motovun - <http://tz-motovun.hr/en>

Hum

Hum je nejmenší město na světě s městskými právy, je zde jen 12 domů. Hum je obehnan hradbami dlouhými 100 metrů a širokými 35 metrů, kde domy stojí uvnitř hradeb v pouhých třech řadách.

Za hradbami je možné si prohlédnout zvonici, která byla původně obrannou věží. Zvonice pochází z roku 1552. Blízko ní stojí kostel Nanebevzetí Panny Marie vybudovaný na počátku 19. století. Nejcennější zdejší památkou je interiér místního kostela sv. Jeronýma, který zdobí nádherné byzantské fresky z 12. století. Farní kostel ukrývá také bohatou sbírku pozdně gotických kalichů a liturgických předmětů.

Mezi Humem a Ročem se vine tzv. Hlaholská stezka – Alej hlaholistů. V letech 1977 až 1985 byla vytyčena na trase dlouhé 7 kilometrů jako památka na starobylé chorvatské písmo. Podél stezky je umístěno 11 významných hlaholských dokumentů, zobrazujících osoby a události, které se snažily o rozšíření písma vynalezeného v 9. století svatými Cyrilem a Metodějem. Písmo bylo vymyšleno proto, aby mohl být učiněn překlad bible do staroslověnštiny. Jedenáctým památkem je městská brána v Humu. Dvanáct medailonů na ní umístěných symbolizuje jednotlivé měsíce roku a pro ně charakteristické zemědělské práce.

Roč

Malá vnitrozemská malebná vesnice byla ve středověku důležitým střediskem hlaholského písemnictví. Vznikaly zde především liturgické texty, různé kodexy či breviáře. Z historických památek stojí za pozornost zčásti dochovaná hradba a věže. Hradby kolem Roče vznikly v období Aquilejského patriarchátu ve 14. století. Věže přibýly v 16. století, Románsko-gotický kostelík sv. Rocha ukrývá dva cenné freskové cykly z 14. a 15. století a na zdech kostela sv. Antonína opata, který vznikl ve 12. století a je nejstarší stavbou obce, byla vyryta abeceda. Nachází se zde malé muzeum o knihtisku.

Svetvinčenat

Vesnička obehnaná hradbami vznikla v 10. století na pahorku kolem původní přestavěné pevnosti. Nachází se mezi Pazinem a Vodnjanem. Historické jádro městečka leží v bezprostředním okolí hlavního náměstí, které se právem řadí k nejkrásnějším na Istrii. Milovníci historie na náměstí objeví řadu důležitých staveb včetně kostela Zvěstování z 15. století, jehož interiér ukrývá dva obrazy od Palmy il Giovana a plátno Zvěstování od Giuseppe Salviatiho.

V posledních desetiletích je obec známá díky pořádání zajímavých kulturních akcí, které se konají v areálu středověkého hradu Grimani a jeho okolí, např. Istra Ethno Jazz Festival, mezinárodní festival tance a nonverbálního divadla.

Pouze 6 km od Svetvinčenat můžete také navštívit soukromé jeskyně - Feštinsko Kraljestvo.

Vodnjan

Město se rozkládá na kopci, uprostřed vinic a olivových hájů. Velmi důležité pro Vodnjan je kostel sv. Blažeje, patrona Vodnjanu. V kostele se nacházejí světově proslulé památky, včetně pěti mumifikovaných těl světců. Ty jsou umístěny za oltářem. Kromě mumii najdete více 370 vzácných ostatků svatých.

Středověké uspořádání městečka pochází ještě z dob benátské nadvlády v letech 1331 až 1797. Benátský styl si uchovalo i hlavní náměstí především zásluhou paláce Bettica, jež byl vybudován ve stylu benátské gotiky v 15. století. Domečky staré i několik set let, nalepené jeden na druhý, tu vytvářejí úzké a křivolaké uličky a zákoutí.

Vodnjan a jeho okolí patří k důležitým zemědělským oblastem, známé je především díky kvalitnímu vínu a olivovému oleji. Obyvatelstvo Vodnjanu si zachovalo starověké zvyky a obyčeje. Zvyky místního obyvatelstva lze shlédnout každoročně na festivalu Bumbar Fiesta, který se koná v srpnu. Ve Vodnjanu se koná zpravidla každou první sobotu v měsíci jeden z nejproslulejších trhů celé Istrie.

Navštívit tu můžete také lisovnu olivového oleje.

Pazin

Město se stalo díky výhodné poloze ve středu poloostrova Istrie administrativním a hospodářským centrem oblasti. Dominantou Pazinu je mohutný hrad z 9. století, který se vypíná nad 120 metrů hlubokou strží Fojba, v níž mizí Pazinský potok. Traduje se, že propast inspirovala Danta k popisu Brány pekel, a odtud prchal z žaláře legendární Matyáš Sandorf, hrdina stejnojmenného dobrodružného románu Julese Verna.

Strategicky výhodná poloha města i hradu umožňovala jeho pánům mít kontrolu nad hlavními obchodními stezkami poloostrova. Ve 14. století přešel Pazin do rukou Habsburků, kteří jej darovali rodině Montecuccoliů jako odměnu za služby ve válce proti Turkům.

Hrad byl v průběhu 13. až 16. století několikrát přestavován, dnes v něm sídlí Muzeum Pazinu a okolí. Součástí expozice je i pozoruhodná sbírka zvonů, pocházejících z kostelíků na Istrii.

Nad starým náměstím stojí františkánský klášter s kostelem, který byl vystavěn v pozdně gotickém slohu roku 1477. Z tohoto období se zachoval presbytář. Budova kláštera sloužila od roku 1899 jako první gymnázium v Istrii, ve kterém se vyučovalo chorvatsky.

Významnou historickou památkou Pazinu je románský kostel sv. Mikuláše založený v 13. století a kolem roku 1714 upraven barokně. Interiér kostela ukrývá goticko-renesanční fresky, jejichž autorem je neznámý jihotyrolský malíř. Před kostelem stojí dvě sochy Panny Marie a na fasádě je možné vidět sochu sv. Mikuláše.

LODNÍ ÝLETY A SPORTOVNÍ AKTIVITY

Leisure cruise, pohodová plavba	Panoramatická prohlídka ostrovů Brijuni - pohodový výlet lodí po moři po dobu 6 hodin: můžete odpočívat na mořských vlnách, užívat sluníčka, podle vašeho rozhodnutí nechat zastavit loď a vykoupat se v moři apod. Loď může vyplout z Puly, poblíž Puntížely – z přístavu Šaldam nebo z Fažany.	
	Cena 2017	120 kn/os
	Termín plavby	Pátek, sobota, neděle
	Doba plavby	Max. 3 hodiny z celkové délky výletu 6 hod.
	Poznámka	Pro skupiny 20 - max. 50 osob.
	Varianta	Můžete zvolit kratší večerní verzi 5hod. (viz: Sunset Cruise).



Sunset cruise	Úžasné západy slunce, které obdivujete z pobřeží, můžete nyní zažít i na lodi! Jedinečná podívaná! Loď vyplouvá z Puly v 17 hod., po půlhodině zastaví u skalnatých břehů na Stoji, kde máte možnost skákání ze skály do hluboké vody anebo vykoupat se u lodi. Po cca 1 hod. loď pokračuje ve směru zapadajícího slunce a kolem 20. hod. opět zastaví na večerní koupání. Po západu slunce se vrátíte zpět do Puly, kam dojedete kolem 22. hod.	
	Cena 2017	110 kn/os
	Termín plavby	Pátek, sobota, neděle
	Doba plavby	Max. 3 hodiny z celkové délky výletu
	Poznámka	Pro skupiny 20 - max. 50 osob.
		Doprava do přístavu není v ceně. Výlet lze zkombinovat s diskotékou na lodi, s návratem pak počítejte kolem 24. hod.



Plavba lodí do Rovinje	Návštěva historického městečka Rovinj, ale obvyklou autobusovou dopravu můžete nahradit plavbou lodí za dne nebo večer! Během plavby uvidíte ostrovy národního parku Brijuni a obdivovat možná vám známé obce Fažana, Peroj, Barbariga z nového pohledu. Po domluvě s kapitánem lodí můžete udělat zastávku na koupání v moři.	
	Cena 2017	170 kn/os – denní plavba v době 9:00 – 18:00 hod.
		190 kn/os – noční plavba v době 15:00 – 24:00 hod.
	Termín plavby	Pátek, sobota, neděle
	Doba plavby	Max. 3 hodiny z celkové délky výletu
	Poznámka	Pro skupiny od 30 do 50 osob.
Doprava přístavu není v ceně. Přestávka na prohlídku Rovinje: 2 hodiny		

Fish picnic cruise	Plavba kolem malebných ostrůvků v oblasti Rovinje a do Lidského fjordu. Zhruba v polovině zálivu loď zastaví ke koupání a mezitím posádka připraví pro vás velkou porci čerstvě připravených ryb a masa. Celodenní výlet, kdy budete odpočívat na moři, užívat plavání a skákání z lodi, a pokud budete mít trochu štěstí, uvidíte i delfíny. Oblíbená pohodová plavba pro malé i velké! Po skončení plavby můžete navštívit městečko Rovinj.	
	Cena 2017	135 kn/os. V ceně je zahrnuta plavba z Rovinje a oběd (grilované ryby + maso, chléb, víno a nealko nápoje).
		Doba plavby
	Termín plavby	Sobota, neděle, pondělí
Poznámka	Pro skupiny do 59 osob. Skupina od 30 osob má loď exkluzivně jen pro sebe. Pokud má skupina méně než 30 osob, může být na lodi i jiná menší skupina. Tato plavba se může uskutečnit pouze za vhodných podmínek na moři (ne příliš silný vítr). Proto je vhodné plánovat cestu tak, abyste v případě zrušení cesty měli možnost plavbu uskutečnit v jiný den – ne tedy poslední den pobytu.	

Glasboot	Plavba speciální lodí s proskleným dnem – máte tak jedinečnou možnost prohlédnout si mořské dno podél pobřeží a pozorovat podmořský svět. Na palubě je vždy turistický průvodce, který poskytuje nezbytné vysvětlení.			
	Lodí vyplouvá z Fažany, cestou staví u ostrova Jerolim (vstupné 30 Kn/ os není v ceně).			
			Délka plavby	Cena 2017
	Denní odjezdy	V 10, 12 nebo 14 hod.	1:45 hod.	150 HRK /os
	Noční odjezd	20 hod. a 21.30 hod.	1:30 hod.	120 HRK /os
Poznámka	50% sleva pro děti do 11 let, zdarma pro děti do 4 let			

Benátky, Itálie	Plavba z Puly katamaránem do známého překrásného města gondol, mostů, proslulých kanálů a plného historických památek.	
	Odjezd z Puly	Sraz v 7:00 hod., Pula – molo u celního úřadu, odjezd 8:00 hod.
	Příjezd do Benátek	Cca 11:15 hod.
		Zde skupina projde s průvodcem do centra města okolo nejvýznamnějších pamětihodností (cca 1 hod.) a pak má volné odpoledne podle vlastního programu.
	Odjezd z Benátek	17:15 hod.
	Příjezd do Puly	Cca 20:30 hod.
	Cena 2017	180 kn/ děti 4 – 13 let (děti do 4 let zdarma)
		360 kn/os od 14 let
	Termín plavby	Vyžádejte si informace u zástupce Jeky
	Poznámka	Doprava do přístavu v Pule není v ceně.

Semi - ponorka	 		Vychutnejte si krásu podmořského světa Istrie díky nové atrakci – semi-ponorky. Můžete se pokochat jak výhledem na záliv v Medulinu z horní paluby, anebo z podmořské kabiny pozorovat krásy mořského světa.
	Okružní plavba trvá cca 45 minut, v nabídce jsou i kratší večerní plavby – v době od 21 do 23 hodin.		
	Cena pro skupiny 2017	Max. 12 osob ve skupině Z Fažany: 70 kn/os Z Medulinu: 76,50 kn/os	
	Více viz	www.semisubmarine-medulin.com www.fazana-semisubmarine.com/en/	

Banana boat 	Jízda na velkém nafukovacím banánu na vlnách Jadranu. Alternativou je jízda na trubicích nebo UFO (nebo "Slider" nebo "Rocket") a na velké kulaté nafukovací sedačce (4-6 osob)					
	Ceny 2017		8 min.		15 min.	
	Fažana, kemping Bi-Village	Banana boat (max. 8 osob)			45 HRK	70 HRK
		UFO (max 6 osob)			50 HRK	80 HRK
		Banana boat + UFO			85 HRK	125 HRK
	Puntizela, camping Brioni	Banana boat (max. 5 osob)			60 HRK / os / 10 min.	
Slider (4 - 6 os.) nebo Rocket (3 - 8 os.)						
Tube ride (max. 4 os)						
Medulin, AWA Aquatic Sport	Banana boat (max 10 osob)		40 HRK / os / 6 min.			
	UFO (max. 5 osob)					

Jízdy na koních	Istrie je rájem pro milovníky jízd na koních. JEKA spolupracuje se dvěma organizátory:		
	Ranč Barba Tone Cca 20 km severovýchodně od Puly se v obci Manjadvorci nachází krásný ranč, který vám připomene bývalý istrijský venkov a venkovský život. Můžete se projet jak přímo v areálu ranče anebo využít několika stezek v okolí – v závislosti na úrovni skupiny. K dispozici je tu cca 20 koní – větší skupiny jsou rozděleny na menší: zatímco jedna skupina jezdí, druhá si může udělat menší výlet po okolí, posedět v místním baru na ranči nebo si tu zahrát stolní tenis.		
	Cena 2017	120kn/os – 1 hod. – platí pro skupinu od 10 osob 150kn/os – 1 hod. – platí pro skupinu do 10 osob	
	Poznámka	Min. věk: 10 let Jízdy si můžete objednat v době 8 – 13 hod. a 16 – 20 hod.	
		Můžete zkombinovat s návštěvou lanového centra Glavani Park, cca 3 km od ranče.	
		www.barbatone.com	
	Samy ranč Jen cca 500 m od Jeka domu Maslina v Medulinu se nachází malý ranč, který je ideální pro menší skupiny: k dispozici je tu cca 15 koní. Možné v dopoledních hodinách: 8 – 12 hod., nebo v době 16 – 21 hod.		
	Cena 2017	127,50 kn/os/1 hod. – jízda v bezprostředním okolí ranče	
		212,50 kn/os/2 hod. – jízdy podél moře	
		425 kn/os/4 hod. – splavení koní	

Parasailing	Po krátkém úvodu budete ve speciální vestě a lanech připoutáni k padáku, který je pevně spojen s lodí. Jak loď nabírá na rychlosti, vynese vás padák do veliké výšky. Moře, okolní ostrovy i pobřeží si můžete prohlédnout z výšky až 100m!		
	Na 1 padák můžou být připoutány max. 3 osoby. Ve člunu může být max. 10 osob		
	Fažana, kempink Bi-Village	Cena 2017 – pro skupinu 3 osob	á 130 kn/os
		Tato cena je platná pouze v dopoledních hodinách, v době od 10 do 12 hodin. V jinou dobu je cena 217 kn/os.	
	Medulin, u hotelu Belvedere	Cena 2017 – pro skupinu 20 osob	195 kn/os
Poznámka	Za příplatek 15% může být kabel prodloužen až na 400 m. Platí pro obě místa.		

Windsurfing	Základům windsurfingu se můžete naučit v Medulinu nebo Premantuře. Nejdříve budete seznámeni s teorií, potom si své znalosti můžete vyzkoušet na simulátoru na pozemku, a nakonec následuje 1 hodina praxe na vodě, za dohledu instruktora.	
	Pro skupinu 6 osob je k dispozici 1 instruktor.	
	Pro větší skupinu je ideální kombinace s plaváním, jinými vodními aktivitami nebo procházkou po Medulinu.	
	Cena pro skupiny 2017	Max. pro 50 osob 170 kn/os Cena nezahrnuje dopravu do místa konání aktivity.

Šnorchlování	Kurz šnorchlování s certifikovaným instruktorem, v blízkosti vašeho ubytovacího objektu. Věk: min 5 let.	
	Cena 2017	80 HRK/os
	Cena zahrnuje zapůjčení materiálu – brýle, šnorchl, ploutve.	

Seahorse Mořský koník	Kombinace kurzu šnorchlování a výletu lodí.	
	U zalidněných pláží není možné vidět tolik ryb, proto vznikla tato kombinace výletu. Kapitán zastaví loď na takovém místě, kde můžete s největší pravděpodobností vidět mnohem více ryb. Program trvá asi 5 hodin, z toho 2 hodiny strávíte plavbou a cca 2 hodiny kurzem šnorchlování po malých skupinách. Ostatní se mezitím koupají, opalují, případně skáčou z lodi do křišťálově čisté vody. Plavba začíná cca v 11 hodin, návrat kolem cca 16. hod.	
	Cena 2017	Plavba z Puntížely, Fažany nebo Puly.
		Skupina v počtu min. 20 osob – max 50 osob 165 HRK/ os
Poznámka	Všichni účastníci na lodi musí zaplatit plnou aktivitu, i když se neúčastní šnorchlování! (Tato kombinace je jedna aktivita).	

Aquaparky	Jaderské moře nabízí ideální příležitost pro koupání, a je zdarma. Avšak ti, kteří hledají více adrenalinu, mohou vyzkoušet vodní aktivity v nově vybudovaných vodních parcích na Istrii.	
	Istralandia	První vodní park na Istrii, otevřený v roce 2014, se rozkládá mezi městečky Novigrad a Nova Vas. ww.istralandia.hr
	Aquacolors	Druhý vodní park byl otevřen v roce 2015 nedaleko města Poreč. www.aquacolors.eu

Informace o skupinových cenách dalších aktivit získáte od zástupce Jeky na místě:

paintball,

speleologie - www.speleolit.com.

lanové centrum Glavani park - <http://glavanipark.com/blog/aerotrim/>),

základy potápění,

geocaching - www.geocaching.com:

jízda na horských kolech,

plavba na kajacích

POLOOSTROV KAMENJAK

<p>Poloostrov Kamenjak se stejnojmenným mysem (Rt Kamenjak) je nejjižnějším cípem Istrie. Je dlouhý 9 km a vyniká mimořádně členitým pobřežím s desítkami zátok - větších, malých i docela maličkých - mysů a pláží. I s přilehlým Medulinským souostrovím (Medulinski arhipelag) je od roku 1996 pod státní ochranou jako chráněná přírodní památka.</p>			
<p>Do jeho jižní části (Dolní Kamenjak - Donji Kamenjak), která se rozkládá jižně od městečka Premantura, se platí vstupné, a to pouze za vozidlo. Cyklisté a pěší mají vstup zdarma. Dolní Kamenjak si zachoval svou divokou krásu mimo jiné i proto, že leží stranou pohodlných širokých silnic; vedou jím jen prašné neasfaltované silničky a cesty. Je tu klid, ticho a uklidňující výhled na otevřené moře. Ve skalnatých zátokách, mnohdy tvořených hladkými plotnami, se ukrývají malé oblázkové pláže. Za nejkrásnější jsou pokládány Radovica a Pinižula na západním pobřeží. V některých zátokách jsou malá přístaviště s několika starými rybářskými domky. Nová výstavba zde není povolena, takže tu nepřipadá v úvahu žádná "divoká" výstavba víkendových domků. Větší chráněná zátoka Portić na východním pobřeží je vyhledávána jachtaři.</p>			
<p>Magnetem jižního pobřeží poloostrova jsou podmořské jeskyně, které zde vytvořily mořské vlny v mohutném pobřežním útesu. Nejznámější z nich, Kolumbarica (též uváděna jako Kolombarica), je vysoká 10 metrů. Skalnaté pobřeží je zde velmi členité, takže jeskyně je možné obdivovat i z protilehlých skal nebo sejít dolů a vykoupat se ve smaragdově modrém moři v jejich blízkosti. Ti odvážnější mohou skákat ze skal či prozkoumávat jeskyně a tunely.</p>			
<p>Kousek nad jižním pobřežím se nachází vyhlídka Lanterna. Z tohoto strategického místa bylo možné kontrolovat široký pás otevřeného moře směrem k Itálii. Za jasného počasí lze vidět ostrovy Cres a Lošinj na východě či pohoří Učka na severovýchodě.</p>			
zátoky	<p>Ve skalnatých zátokách nalezneme různé pláže – od oblázkových po velké kamenné panely, které už se ani nedají nazvat plážemi. Mezi ty s oblázkovými plážemi patří například Pinižula, Plovanije, Njive, Radovica a Školjac. Mezi skalnatější patří třeba Toreta a Špilja – ta se nachází nedaleko od Safari baru a jsou tu vysoké skály s možností skákání do vody. Jsou tu i staré rybářské přístavy Polje a Podlokva (u kempu Stupice).</p>		
bary	<p>Na Kamenjaku se nachází dva bary. Jeden z nich je Safari bar uprostřed přírody a jediné co připomíná běžný bar je kuchyňka a pult, kde se nakupuje. Jinak je prostředí čisté z přírodních materiálů. Najdete tu mnoho houpaček, prolézaček a malých kolotočů pro děti. Neméně zajímavý je i místní Dog's bar, který je ale většinou okupován místní kočkou.</p>		
windsurfing	<p>Kamenjak a letoviště Premantura patří ke špičkovým oblastem windsurfing na Jadranu (další jsou na Bolu a západní částí poloostrova Pelješac). Vane tu prakticky neustále maestral, ideální vítr pro windsurfing. Zdejší mořské proudy představují spojení tahu z Kvarneru a z otevřeného moře. Je to výtečná kombinace, která však vyžaduje, aby surfař nepřecenil v těchto lákavých podmínkách své síly. Není tu žádný ohraničený průliv, obvyklý na ostatních lokalitách chorvatského Jadranu, je tu jen otevřené širé moře.</p>		
cyklistika	<p>Cyklistům je určena značená stezka pro horská kola vedoucí celým poloostrovem od severu k jihu; od Premantury na jih je vyznačena okružní trasa.</p>		
Plavba lodí	<p>Lodí se dostanete na okolní ostrůvky. Půl kilometru od jihozápadního mysu poloostrova leží ostrůvek Fenoliga, který je známý spíše pod lokálním jménem Tanjur (= talíř), protože svým tvarem opravdu připomíná obrácený talíř. Stal se svého času senzací, neboť byl na něm nalezen otisk stopy dinosaura, který si turisté stále rádi fotografují.</p>		
Otvírací doba	7:00 – 21:00 hod.		
Vstupné 2017	jednodenní vstupné za vozidlo	20 kn/moped, motocykl	Max. rychlost všech vozidel: 20 km/hod.!
		40 kn/automobil	
		400 kn/autobus	
kontakt	www.kamenjak.hr		



LÉKAŘSKÁ POMOC

Zdravotní péče v Chorvatsku

V Chorvatsku je dostatečná zdravotní péče. Pokud sem jedete na dovolenou, nemáte povinnost nechat se očkovat, vyskytují se tu běžné nemoci, jaké známe z domoviny.

Občané České republiky mají v Chorvatsku podle tamního práva nárok na nutnou a neodkladnou zdravotní péči hrazenou českou zdravotní pojišťovnou. Tento nárok se vztahuje na všechny nezbytné lékařské zákroky ohrožující zdraví nebo život a které se nemohou odložit do návratu do České republiky.

Proto je nutné mít Evropský průkaz zdravotního pojištění, který potvrzuje nárok na okamžitou lékařskou péči na dovolené v Chorvatsku. Pokud vám pojišťovna tento doklad nevystavila, tak ji o to požádejte. Když nebude schopna tento průkaz vystavit, vydá vám tzv. Potvrzení dočasně nahrazující Evropský průkaz zdravotního pojištění.

Kam jít k lékaři

Na základě mezinárodní smlouvy lze v Chorvatsku zdravotní péči uplatnit pouze u smluvních lékařů chorvatského Zavodu za zdravstveno osiguranje (Chorvatský ústav zdravotního pojištění, je jediným nositelem veřejného zdravotního pojištění v Chorvatsku).

Všechny nemocnice a zdravotní střediska jsou smluvní.

V případě potřeby vyhledejte tzv. "Dom zdravlja" (zdravotní středisko).

Ve všech menších městečkách bývají smluvní lékaři a lékárny Zavodu (v Chorvatsku je jich 90%). Ve svých ordinacích mívají označení "Ugovorna zdravstvena ustanova", "Ugovorni lječnik privatne praxe" nebo "Ugovorni zdravstveni djelatnik". Nejdůležitější je slovo "Ugovorni".

U stomatologů je situace jiná, protože většina z nich je soukromá. Pokud budete potřebovat neodkladnou stomatologickou péči, aniž abyste ji museli hotově zaplatit, obraťte se také na Dom zdravlja, kde je vždy smluvní stomatolog.

Finanční spoluúčast u lékaře

Při ošetření v Chorvatsku se budete finančně podílet na hrazení zdravotnické péče tzv. spoluúčast (stejně jako chorvatští občané). Poplatky za zdravotní péči neplatí děti a mládež do 18 let, invalidé s poškozením organismu nejméně 80%, nevztahuje se také na přepravu záchrannou službou, rychlou stomatologickou pomoc, zdravotně nezbytnou nemocniční péči mimo nákladů na lůžko a stravu a vybrané léky.

Zdravotnické poplatky	Prohlídka lékaře v primární zdravotní péči	10 Kn.
	Vydaný recept	10 Kn
	Vydané doporučení k odbornému lékaři	10 Kn
	Vydané doporučení do nemocnice	10 Kn
	Prohlídka provedená v odborném zdravotním zařízení bez doporučení	10 Kn
	potvrzení o ortopedické nebo jiné pomůcce	10 Kn
	Příkaz k převozu sanitkou	5 Kn

Pojištěná osoba, která během kalendářního měsíce zaplatila na administrativních poplatcích sumu 30 Kn, již neplatí žádné další poplatky za daný měsíc.

Mezinárodní smlouva s Chorvatskem nepokrývá transport zpět na území České republiky, ani nutnou spoluúčast. Tyto náklady české zdravotní pojišťovny nehradí.

Před odjezdem do Chorvatska doporučujeme všem turistům uzavřít zdravotní připojištění.

Zdroj: Ministerstvo zahraničních věcí ČR -www.mzv.cz

KONTAKTY, KRIZOVÁ TELEFONNÍ ČÍSLA

JEKA-CS	telefon	+420 257 712 049
	mobil	+420 602 215 376, +420 602 398 263
	fax	+420 257 710 307
	e-mail	info@jekacs.cz
	Pokud máte jakýkoliv problém, který se nepodaří vyřešit na místě, volejte nebo pošlete SMS či mail do kanceláře Jeky-CS do ČR, vyřešíme vaši záležitost telefonicky.	
JEKA Chorvatsko	telefon	+385 91 795 61 48, +385 91 195 61 48
	adresa	Kaščuni 16, 522 12 Štinjan

Turistické informační centrum	adresa	Forum 3, 52100 Pula
	kontakt	00385 52 219 197, www.pulainfo.hr; www.vodici-pula.hr

Krizová telefonní čísla

Záchranka / tísňové volání	112
První pomoc / ambulance	94
Hasiči	93
Policie	92